


No. ^{*} K510.1x9

Pt. 1



GIVEN BY

Francisco P. Moreno



Digitized by the Internet Archive
in 2021 with funding from
Boston Public Library

CARTOGRAFÍA HISTÓRICA

DE LA

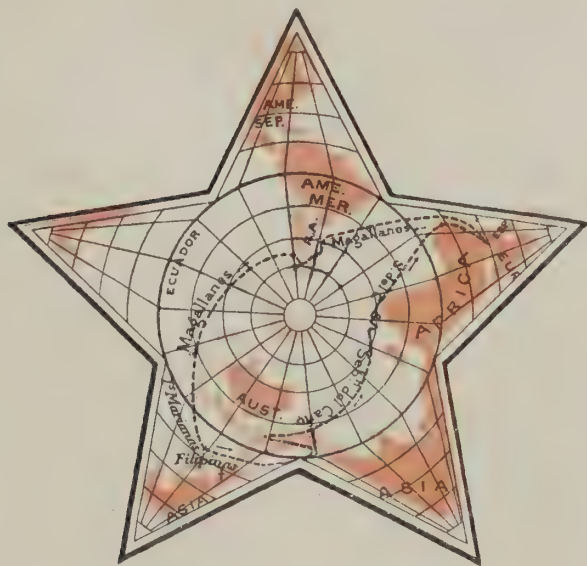
REPÚBLICA ARGENTINA

CURSO GRADUAL DE HISTORIA PARA LOS COLEGIOS Y ESCUELAS ARGENTINAS

POR

BENIGNO T. MARTINEZ

PROFESOR DE HISTORIA Y GEOGRAFÍA EN EL COLEGIO NACIONAL Y EN LA ESCUELA NORMAL DEL URUGUAY, ETC., ETC.



LIBRARY
OF THE
CITY OF BOSTON

4310-149

PRIMERA PARTE

EDITOR É IMPRESOR

TALLERES DEL MUSEO DE LA PLATA

1893

1537


F. 1000

Antonio P. ...

...

ES PROHIBIDA LA REPRODUCCIÓN DEL TODO Ó DE PARTE DE ESTA OBRA, SIN EL CONSENTIMIENTO DEL AUTOR Y EDITOR.

YRABRLL CLIBR
311 70
MOTZORROYTO



CRISTÓBAL COLÓN

INTRODUCCIÓN

I

El oro, el marfil y otros productos de la *India*, llamaban á sus costas, en los antiguos tiempos, á mas de cien naves que anualmente partían del Mar Rojo y algunas avanzaban hasta la China, para retornar repletas de sedería y de productos aromáticos y minerales.

La vuelta al Africa aún no se había dado por ningún navegante, ni sus costas al Sur del Ecuador se conocían.

De Tiro y Sidón las naves fenicias recorrían los mares interiores del mundo conocido, y su audacia las llevó mas allá de las columnas de Hércules (Estrecho de Gibraltar).

Un historiador argentino reproduce de Herodoto lo siguiente: «Sabemos bien, dice, que el Africa está rodeada de todos lados por el mar, con excepción del istmo que la une al Asia (ó Arabia). Necós, rey egipcio, fué el primero que trató de adquirir la certidumbre de este hecho. Desde que renunció á la terminación del canal con que se había propuesto poner en comunicación el Nilo con el golfo arábico, despachó buques tripulados por Fenicios, con la órden de navegar hasta las Columnas de Hércules (Gibraltar) y de entrar por ese estrecho para regresar á Egipto por el Mediterráneo. Estos Fenicios se embarcaron, pues, en las costas del Mar Rojo y atravesaron la mar de las Indias. Habiéndolos cojido el otoño, desembarcaron en la Libya (Africa) (1): sembraron las tierras para refrescar sus víveres, y esperaron allí la estación de la cosecha. En seguida continuaron su ruta. Al fin de dos

(1) Enfrente del Brasil ó del Rio de la Plata, pues que *les tomó el otoño*. (V. Fidel López, *Hist. Argent.*, T. I. p. 23).

años entraron por las Columnas de Hércules y desembarcaron en Egipto al tercer año de haber emprendido el viaje. Ellos contaban, *cosa que no puedo creerles*, que dando vuelta al Africa habían dejado el Sol á su derecha: esto es, al Norte» (1).

Las navegaciones de los cartagineses al rededor del Africa y de la India en un sentido inverso, han dado lugar á opiniones diversas (2).

Lo cierto es que se tenía conocimiento mas ó menos hipotético de la forma del Africa y así lo prueba también el mapa de Eratosthenes.

No deja de tener fundamento la teoría sentada por el Dr. López acerca de la posibilidad de que los fenicios cartagineses ó egipcios, hayan podido llegar en las costas de la India hasta el Archipiélago de las *Molucas*, tanto mas, cuanto que los navegantes *malayos* recorrían esos mares y habían poblado las islas de la Oceanía hasta la de la *Páscoa*, que casi puede decirse, agrega el mismo autor, que toca con las costas de Chile y del Perú. La costa de Guinea y el Cabo de Buena Esperanza distan apenas 250 leguas marinas de los cabos mas avanzados del Brasil (3).

Todo esto ha podido muy bien facilitar el conocimiento que los antiguos tenían de la existencia de remotas tierras en medio del Atlántico.

Sin embargo, es sabido que entre los antiguos la Islandia era el confín del Mundo (su Tule) y Pytheas que fué el primero que habló de ella, la designa como una región *que no es ni aire, ni tierra, ni agua, sino una mezcla de los tres elementos* (4). La *Groenlandia*, el *Spitzberg* y la *Nueva Zembla* les fueron completamente desconocidas (5).

En suma: los conocimientos geográficos de los antiguos, de que hay plena prueba, distan mucho de abarcar toda la extensión de la tierra habitable. Aparte de que no tuvieron jamás noción alguna de la América, ignoraron siempre una gran parte del antiguo continente: así, en Europa, les era desconocida toda la parte septentrional y oriental, casi partiendo del Elba y el Oder.

Lo mismo sucedía con el Asia: si se imagina una línea desde la orilla del mar Caspio hasta la península de Malaca, indicará los límites de sus conocimientos, y aun no tuvieron mas que muy vagas noticias sobre muchos países al Norte de esta línea.

En Africa se limitaban sus conocimientos á las costas del mar Rojo y del Mediterráneo; se extendía poco en lo interior; y bajo este aspecto, los modernos quizá supieron menos que ellos (6). Es dudoso todavía que los fenicios, reinando Neco, rey de Egipto, hayan dado la vuelta al Africa, como lo piensan algunos, en vista del testimonio de Herodoto; en todo caso, esta navegación, si se verificó en algún tiempo, no había enseñado en manera alguna á los antiguos la verdadera figura de aquella vasta península que ellos suponían de forma triangular, y que no se extendía de la otra parte del Ecuador.

Antes de la expedición de Alejandro al Asia y de las navegaciones de los Tolomeos en el mar de las Indias, y aun de las expediciones de los Romanos á las Galias, Bretaña y Germania, y de Elio Galo á la Arabia, eran todavía mucho más limitados los conocimientos de los antiguos.

Se vé que el mundo conocido por ellos tenía una extensión más considerable en la dirección del E. al O. que en la de N. á S.: de aquí proceden las expresiones de *longitud* y *latitud* que hemos conservado, aunque carezcan de sentido propio para nosotros.

A decir verdad, no conocieron perfectamente los antiguos más que los países situados al rededor de la hoya del Mediterráneo, que llamaban *Mare internum*, *mare nostrum*.

Este mar tomaba diferentes nombres: *Mar Tirreno*, entre Italia, Francia y España; *Mar de Africa*, á lo largo de Berbería; *Mar de Sicilia*, entre Sicilia y Grecia; *Mar Adriático*, entre Italia é Iliria; *Mar de Siria* y *Egipto*, hácia las costas de estos dos países. El estrecho de Gibraltar se llamaba estrecho de *Gades* ó de *Hércules*; el de los Dardanelos, *Helesponto*; el mar de Mármara,

(1) Herodoto: IV, 42, y su comentador Rawlinson.

(2) López, loc. cit. — Plinio Mayor, Lib. II, 67, etc., cita otros viajes anteriores al de Vasco de Gama en veintiún siglos.

(3) Masdeu, en su *Historia crítica de Esp.*, T. I, Madrid, 1785, es digno de consultarse en lo que se refiere á los viajes de los antiguos en la India y en América.

(4) *Geografía antigua*, T. I, p. 116.

(5) El célebre geógrafo Danville así lo asegura. *Hist. Nouvelle, etc.*; Paris, 1779; T. I. p. 137, nota a.

(6) Es á los exploradores contemporáneos que se deben los conocimientos geográficos actuales.

Propóntide; el estrecho de Constantinopla, *Bósforo de Tracia*; el mar Negro, *Ponto-Euxino*; el estrecho de Cafa, *Bósforo Cimerio*; el mar de Azof, *Lagunas Meotidas* (1).

La pasión por los estudios geográficos comenzó con el siglo XIII, pero aquellos se apoyaban en los conocimientos aristotélicos que habían difundido en Europa los árabes españoles, aunque de manera muy deficiente, como vino á probarlo Bacón en sus obras, en las cuales se exponen las doctrinas verdaderas de aquel sabio de la antigüedad acerca de la esfericidad de la tierra. A Bacón siguiéronlo muchos otros escritores, pero los adelantos geográficos tomaron nuevos rumbos con los viajes del comerciante veneciano Marco Polo y otros compatriotas suyos, en el Asia; y las relaciones fabulosas del inglés Juan de Mandevil, han contribuido á despertar ese entusiasmo por las navegaciones y exploraciones que caracterizan á los siglos XIV y XV.

II

Veamos ahora lo que se entendía por los Atlantes ó habitantes de la Atlántida.

Desde que Platón anunció que los sacerdotes egipcios le habían comunicado que existía en medio del Océano Occidental la *Atlántida* que había soñado Solón y que Aristóteles siguiendo la misma tradición le llamó *Antilla*, suponiéndola descubierta por los cartagineses, se ha escrito y conjeturado mucho acerca de ese fabuloso país. En efecto, habían frecuentado desde muy antiguo los fenicios y cartagineses, las *Islas Azores*, las de *Madera*, las *Canarias* ó *Afortunadas* y el archipiélago de *Cabo Verde*.

Homero había colocado los campos Eliseos en esas tierras, al Occidente, detrás del mar Atlántico, y Séneca, en su tragedia *Medea*, pronosticó que un mundo surgiría de los mares, y Tule (2) no sería el *último de los continentes habitados*.

Los geógrafos romanos también refirieron todas sus tradiciones á las Canarias ó Afortunadas.

Entonces supusieron algunos autores, con sobrada razón, que la *Atlántida*, las *Hespérides*, el continente *Croniano*, ó como quiera que se le llamase, no eran más que los nombres con que se designaban las islas del Océano. Otros, por el contrario, sostenían que un movimiento orogénico violentísimo ó un cataclismo, había hundido la *Atlántida* en el seno de los mares, surgiendo en consecuencia otro continente, que no era más que los penachos, los picos montañosos de aquella *Gran Tierra* sumergida (3).

Lo cierto es que este problema de la *Atlántida* es difícilísimo de resolver, y debemos concretarnos á lo que dejamos referido (4).

(1) *Geografía antigua*, según Mr. Letronne, arreglada para los Colegios Nacionales, etc., por B. T. Martínez; Buenos Aires, 1885; p. 4.

(2) Última Thule: la Islandia, según Dicuil; la isla Maynland, según Humboldt, D'Urville, Gosellin y Maunert; isla en la extremidad de Jutlandia según Matte Brun. Y ¿quién sabe si la Thule de Tolomeo es la de Séneca y Plinio ó la de Solino?

(3) Tournefort ha explicado de una manera ingeniosa la inmersión de la Atlántida en su *Relation d'un voyage du Levant*; T. II, p. 406.

(4) El célebre fragmento de Platón sobre la Atlántida puede verse en la *Histoire nouvelle de tous les peuples du Monde*, T. I, p. 25; París, 1779, cuyo tomo está destinado á la historia de los Atlantes. En esta obra se hace una revista de las traducciones antiguas y de las obras modernas que tratan del asunto. Poco enseña, sin embargo, que pueda merecer entera fé, y hasta el espíritu religioso del sabio Federico Carlos Baër, que le cita en su obra *Essai historique et critique sur les Atlantes* (París, 1762), ha querido probar que los Atlantes estaban en la Palestina, obra escrita de acuerdo con la de Eurenus: *Atlantica Orientalis*, 1754. Otros autores han colocado á los Atlantes en los Polos, y algunos en la Tartaria. La *Atlántida*, por Olans Kudbek, se cita con frecuencia en la obra que nos ocupa. Este médico de Upsal escribió en el siglo pasado su obra infólio de cuatro volúmenes, para probar que la Suécia (su patria) es la Atlántida de Platón.

III

La edad moderna se inicia en nuestra Historia con el descubrimiento de un nuevo continente al que se le dió el nombre de *Nuevo Mundo* en contraposición al enfático antiguo con que se designó el Continente Oriental.

Sin duda alguna el descubrimiento de América es uno de los acontecimientos mas extraordinarios de la moderna historia, no solo bajo el punto de vista geográfico, porque completa el conocimiento del Mundo que sirve al hombre de morada, si que también porquè abrió mas ámplio campo á la actividad humana, mezclándose las razas y extendiéndose las ciencias, las artes y las industrias, por toda la redondez de la tierra.

Un hombre extraordinario, llamado Cristóbal Colón, concibió la idea de navegar al Occidente para hallar el Oriente del Asia y descubrió el Nuevo Mundo (1).

Tres causas influyeron especialmente en el ánimo del arriesgado nauta; sus conocimientos científicos, la necesidad de una vía que permitiera comerciar directamente con el Asia, y sus sentimientos religiosos.

Las propiedades de la brújula no se conocieron en Europa hasta el siglo XIII, los chinos la usaron mil años antes de J. C. y hasta 1302 que perfeccionó su uso Flavio Gioja di Amalfi, los navegantes no se atrevieron á perder de vista las costas.

Estaba pues reservada á la ciencia moderna el facilitar los elementos necesarios al navegante y confirmar la idea de la existencia de innotas tierras al Occidente de la Europa.

El recuerdo de la Atlántida, resto de un antiguo Continente del que se ocuparon los sábios de la antigüedad, que con otras islas se hallaba (según ellos) al Oeste de Europa, no ha preocupado á los navegantes del tiempo de Colón que solo anhelaban encontrar una vía que los pusiera en comunicación directa con el Oriente del Asia, en donde el oro parecía crecer como las plantas según la frase de Marco Polo (2).

Ya lo hemos dicho, los conocimientos geográficos de los antiguos eran tan limitados como imperfectos los que tenían acerca de la configuración y dimensiones del globo. Los de la Edad Media poco les aventajaron como vá á verse por los cálculos hechos por el mismo Colón.

Este admitía como principio fundamental que siendo de forma esférica la tierra se podía recorrer de Oriente á Occidente ó vice-versa y que todo hombre tenía su antípoda en la parte opuesta al punto en que se hallara. Dividía la circunferencia sobre el Ecuador de E. á O. en 24 horas de 15° cada una, en todo un espacio de 360°, siguiendo el cálculo de Tolomeo. Comparando el globo de Tolomeo con la primera carta de Martín de Tiro, se imaginaba que 15 horas estaban comprendidas en el espacio conocido por los antiguos; esto es, desde las islas Canarias ó Afortunadas hasta la Ciudad de Thinæ en el Asia, puntos extremos al Occidente y al Oriente del Mundo entonces conocido.

Con el descubrimiento de las islas Azores y del Cabo Verde, los portugueses habían avanzado una hora la línea occidental; quedaban, pues, cerca de ocho horas y por consiguiente un tercio de la circunferencia terrestre inexplorada.

Suponía entonces Colón que este espacio fuese ocupado por la región Oriental del Asia, la cual se extendía hasta el punto de acercarse mucho á las riberas Occidentales de la Europa y del Africa.

(1) Colón murió ignorando la magnitud de su descubrimiento.

(2) Bajo el rubro *Un mapa de la perdida Atlántida*, leímos hace algún tiempo en un periódico mejicano lo que sigue — «El señor Meyer, distinguido arqueólogo, ha descubierto á 40 piés de profundidad en un antiguo cementerio de la isla Sapetera (Centro América) dos lápidas y una roca con figuras que parecen ser observaciones astronómicas de los antiguos; una de las lápidas tiene la representación del Mundo en que cita el continente de la perdida Atlántida de que hablan los antiguos autores, y en la otra están grabadas inscripciones fenicias».

Hallaba un fuerte apoyo su teoría en una carta que recibió en 1474 de Paulo Toscanelli, el docto florentino, reputado como el mas sábio cosmógrafo de su época (1). En esta carta Toscanelli alentaba á Colón en la idea que le había comunicado de ir á la India por la vía occidental, asegurándole que la ruta á recorrer no podía ser mayor de 4,000 millas (1,300 leguas) en línea recta de Lisboa á la provincia de Magin (La China) cerca de Cathay (2) ya visitada por el veneciano Marco Polo (3).

La Costa Oriental del Asia estaba colocada en frente á las del Africa y Europa, con un espacio regular de Océano en medio, en el cual á una distancia conveniente hallábase Cipango (el Japón), Antillas y otras islas menores. Con esta carta ó mapa ideal se gobernó en su primer viaje! (4)

Sin embargo, ese mapa era una novedad, ó por mejor decir, un progreso en las ciencias geográficas; pues en los siglos XIV y XV, desde Sanudo hasta Fra Mauro, no se idearon mapas generales tan perfectos, y los marinos de entónces solo construían cartas de marear, llamadas *portulanos*, que se reducían á poco más que el Mediterráneo.

Pero los portugueses, bajo los auspicios del sábio Infante don Enrique, se extendieron en las costas Occidentales del Africa, más al Sur de la línea equinocial (costa de Guinea) y bajo el reinado de su sucesor don Juan II, Bartolomé Diaz llegó hasta la extremidad meridional de la península Africana, á la que dió el nombre de Cabo de las Tormentas, nombre que lo cambió el monarca por el de Buena Esperanza, con que hoy se conoce, pues como él dijo, el descubrimiento de la extremidad del Africa importaba ver realizada la esperanza de haber hallado la vía que conduciría á los portugueses por el *Oriente al Oriente del Asia*, en oposición á la idea de Colón de ir *al Oriente por el Occidente*.

Hácia la época del descubrimiento de América, Martín Behain (alemán), al servicio de Portugal, construyó un *Globo terráqueo* siguiendo á Tolomeo y ampliándolo con los datos de Marco Polo y de Mandeville (1492), en el que se citan las islas Azores, las de Madera, las Afortunadas ó Canarias, la de Fayal y Pico en el Atlántico y en las regiones tenebrosas del Norte, la Islandia, la Noruega y la Rusia.

En 1492, Colón descubriendo un *Nuevo Mundo*, sin sospecharlo, creía haber llegado al Asia Oriental por el Occidente; y Vasco de Gama, cinco años después, completando el descubrimiento de Bartolomé Diaz, llegaba al Oriente por el Oriente.

IV

La naturaleza americana, en sus rasgos fisionómicos mas característicos, presentaba á los ojos del observador una esplendidez y magnificencia sorprendentes; no parece sinó que el Autor de lo creado se hubiera complacido en prodigarle sus dones á manos llenas.

Cordilleras gigantescas, como la de los Andes, que se esparce por las tres Américas, cuyas cumbres

(1) Lettera di Paolo Toscanelli fisico ferentino á Cristóforo Colombo et á Fernando Martinez, canónico de Lisbona (Cap. III. p. 17 Vita ó Viaggi de Crist. Col. Milano 1880 por Ezio Colombo.

(2) En esta provincia, como le llama Marco Polo, existe la Ciudad de Cambalú, que está probado ser Pekin, que era en donde residía el gran Khan. Hist. y Descrip. de las Ant. p. 17; Madrid; 1868.

(3) V. Bibliot. Univ. T. LXVI, Madrid; 1880.

Con mucha oportunidad dice el Dr. Navia: Las exajeraciones de Plinio sobre la extensión de la India y las descripciones de Marco Polo, que la pintaba como una comarca inmensa y dilatada, consolidaron la opinión de Colón, deduciendo de sus teorías esta consecuencia muy lógica: Cuanto mas dilatadas sean las comarcas del Oriente, mas fácilmente las encontraremos navegando por Oeste. Aducimos aquí el cálculo para mayor claridad:

Toricelli dice que la tierra esférica mide.	10.000 leguas
Marco Polo desde Cathay y Chipango á Venecia recorrió.	8.000
Desde Venecia á las Azores la distancia es de.	1.000
Luego desde las Azores á la India no puede haber mas de.	1.000

Dada la veracidad de las premisas, la consecuencia era rigurosamente lógica; siendo de advertir que este simple cálculo revelaba el genio de Colón — Véase Hist. Amer. — Montevideo; 1886: T. III.

(4) *Curso de Hist. Arg.* por B. T. Martinez: Igon Hnos, editores; 5ª edición: París; 1891.

en el Sur del Continente disputan al Himalaya la magestad de su elevación, desafiando las tormentas en el espacio; sábanas inmensas, pampas dilatadísimas cruzadas por siluetas de bosques que fijan el rumbo de centenares de arroyos, que ván á engrosar las aguas de caudalosos rios que son mares; vírgenes selvas, lagos de colosales proporciones; golfos cuyos mares son mediterráneos. Empero toda esta exuberancia de riquezas naturales en manos de millares de tribus independientes, sin más artes ni industrias que las necesarias para proporcionarse lo absolutamente indispensable para una vida asaz primitiva, era mas bien perjudicial, porque al par que la naturaleza lo absorbía todo, el clima se hacía cada vez mas insoportable á causa del derrame de las aguas que en unas partes hacían el suelo cenagoso, mientras que los calores tropicales y la humedad atmosférica desarrollaban la vegetación con tal fuerza, que los bosques ya no fueron mas que la morada de las fieras y de los temibles reptiles.

Cuántas maravillas encerraba y encierra todavía el Nuevo Mundo! Qué fauna tan sorprendente por su hermosura y su grandeza! Qué flora tan brillante por la variedad y la belleza de sus vivos colores! Qué exuberancia en el reino mineral!

Con razón ha dicho un historiador contemporáneo: « Parecen allí de todo punto inagotables el oro y la plata. Hay mucho hierro. No escasean el platino y el cobre. Existen minas de esmeraldas, topacios, amatistas y otras piedras preciosas. Pescáronse por mucho tiempo claras y gruesas perlas en el mar de los Caribes (1).

Apesar de tanta riqueza, no debemos considerar igualmente felices todas las regiones del Nuevo Mundo. No en todas, sinó en muy pocas, hay esos ricos metales que tanto estima el hombre; no en todas hay esa vegetación que tanto cautiva al viajero. Al Oeste de la cadena peruana de los Andes, en las costas del mar del Sur, dice Humboldt, también he pasado semanas enteras atravesando desiertos sin agua (2). Hay también desiertos en América: las sábanas del Missouri, las mesetas de Méjico, los llanos de Venezuela, los campos parámicos y las pampas Argentinas. Pero distan de ser tan tristes y desconsoladores como los del Africa. En la estación de las lluvias, se cubren siquiera ya de altas y ondulantes hierbas, ya de pequeñas mimosas, ya de soberbias gramíneas; y cuando no, divierten la vista con sus caprichosos cactus (3).

En medio de la espléndida naturaleza que dejamos someramente bosquejada, vagaban los pueblos indígenas de América compuestos en su mayor parte de tribus salvajes, nómades, que vivían de la caza y de la pesca, hablando diversas lenguas, y aún con usos y costumbres diferentes. Pero al Occidente de la gran Cordillera de los Andes, desde el Sur del Perú al Norte de Méjico, había pueblos y naciones que si no habían avanzado la cultura europea, tenían su organización social y política relativamente adelantada: Leyes, tribunales, administración y ejército; agricultura, industria y comercio; calzadas, fuentes, acéquias, palacios y templos; no les faltaban tampoco sus anales y sus fiestas; su cronología y su cosmogonía.

Ignoraban sin embargo el uso del hierro, no tenían mas que la balsa y la canoa para comunicarse por agua y usaban de peatones por tierra. La escritura les era desconocida y consignaban sus hechos en los quípus unos y en geroglíficos otros; sus operaciones comerciales se reducían al cambio de artículos entre sí porque hasta el aislamiento en que vivían no les permitían saber de la existencia de los pueblos que se extendían entre el Sur y el Norte del Continente.

Sus instrumentos y sus armas fueron de pedernal y de cobre entre los mas adelantados.

Sin embargo, los pueblos bárbaros y los cultos fueron estudiados por eminentes etnógrafos y hallaron entre todos ellos mas afinidades que en otras partes del Mundo, distribuidas tambien por todas las zonas, que vinieron á confirmar la uniformidad de su organización, constituyendo un carácter dominante del Nuevo Mundo que los distingue de los que caracterizan al Antiguo (4).

Y aún refiriéndose á la constitución física de los indios, se ha dicho que en América: *quien ha*

(1) Pi Margall — Hist. Gen. de Amér. T. I.

(2) Humboldt. Cuadros de la Naturaleza, lib. IV, cap. I.

(3) Para datos mas prolijos véase además de las obras citadas la de Gonzalo Fernandez de Oviedo. *Sumario de la natural historia de las Indias, las Noticias Americanas.* — *Entretencimientos fisico-históricos* (los XVII cap. primeros) por Don Antonio de Ulloa, etc., etc. Madrid, 1792.

(4) Burmeister, *Histoire de la Creation*, p. 656. Maury, en su obra *La terre et l'homme*, cap. 7, p. 368, también ha dicho al respecto: « Se nota entre los diferentes pueblos americanos un aire de parentesco y ciertos rasgos generales que los distinguen de las razas del Antiguo Mundo. »

visto una tribu india, las ha visto todas: tan semejantes son entre sí los individuos de esa raza, apesar de la vasta extensión geográfica y los climas extremadamente distintos (1).

Esta, sin embargo, es una afirmación temeraria (2) que han propalado los españoles Herrera y Ulloa. En efecto, este último autor dice así: «Visto un Indio de cualquier región, se puede decir que se han visto todos, en cuanto al color y contextura; pero en cuanto á corpulencia no es así, variando segun los parajes..... Poco ménos que con el color, sucede por lo tocante á usos y costumbres, al carácter, génio, inclinaciones y propiedades, reparándose en algunas cosas de tanta igualdad, como si los territorios mas distantes fuesen uno mismo» (3).

El continente Americano al ser descubierto por los europeos en 1492, estaba habitado por tribus y familias de diferente lengua, usos y costumbres, pero en todas ellas había un parentesco singular de común origen, que permite en el estado actual de la ciencia agruparlas, formando ramas de una sola raza.

Los *esquimales*, que habitaban las regiones frías al norte de los 60° de latitud, parecidos á los lapones de Europa, no se han comprendido hasta ahora en el tipo genérico americano.

Al sud de los 60°, hasta los 30°, y del Atlántico al Pacífico, vivían los *hombres rojos* (*red men*), como les han llamado algunos autores, divididos en ocho grandes familias.

Desde los 30° de latitud hasta los 18°, los descendientes de los *toltecas*, cuya capital fué Tula; los de los *chichimecas*; los de los *aztecas* ó mejicanos, capital México; los de los *acollhuanos* ó *tezcucanos*, fundadores de Tezcuco, su capital; los de los *tapanecas*, aliados de los mejicanos que se establecieron á principios del siglo XIII en el valle de Anahuac, en donde fundaron su capital *Tenochitlan* (México). Motezuma era su noveno rey á la llegada de los españoles.

La parte central de América y la noroeste de la América Meridional (Colombia), eran ocupadas por los mayas muisecas ó quiches ó chibchas.

La parte nordeste de la América del Sud hasta cerca de la línea ecuatorial (Venezuela, Guayanas, etc.), era ocupada por los *caribes*, así como también el archipiélago colombiano de las Antillas, que se distribuía así: al centro, *Cuba* (*pais de los muertos*), que extendía su dominio al norte hasta *Cancio* ó *Cantió* (Florida), y el canal y archipiélago de las *Bahamas*; al este, las islas *Inaguas* y *Haití* (*pais montuoso*); al sud, hasta el grupo *Caimán* y *Jamaica*, y al oeste hasta *Yucatán*, entre el cabo *Catoche* y la isla de *Cazumel*.

En la parte occidental de la Cordillera de los Andes (Ecuador, Perú y Chile hasta el río Maule), y pocas leguas en la oriental, vivían los peruanos ó *quichuas*, con una rama *aimará*, que se extendía sobre Bolivia.

Desde el Amazonas al Plata y por el Este el Atlántico, se estendía la raza *guarani*; los *tupíes* de quienes se cree descendía aquella raza, ocupaban la costa oriental del Brasil.

Los *Patagones* encerrados entre los dos océanos llegaban por el norte hasta el río de la Plata, dividiéndose en varias ramas de las que la mas adelantada era la *Araucana* al oeste de la Cordillera y sur del río Maule (Chile).

Tales son las ramas principales de la raza americana en el momento histórico de su descubrimiento y conquista.

(1) Pricharel, *Histoire naturel de la raza humaine*, cit. por Burmeister.

(2) Así la califica Zimmermann, *L'homme, etc.*, p. 320. Este autor, así como Burmeister, han seguido las ideas del Dr. Morton acerca de las razas americanas.

(3) Extractamos el párrafo 3 del *Entreteneimiento décimo séptimo*, de las *Notic. Americ.* por Don Antonio de Ulloa, p. 253. Madrid, 1792.

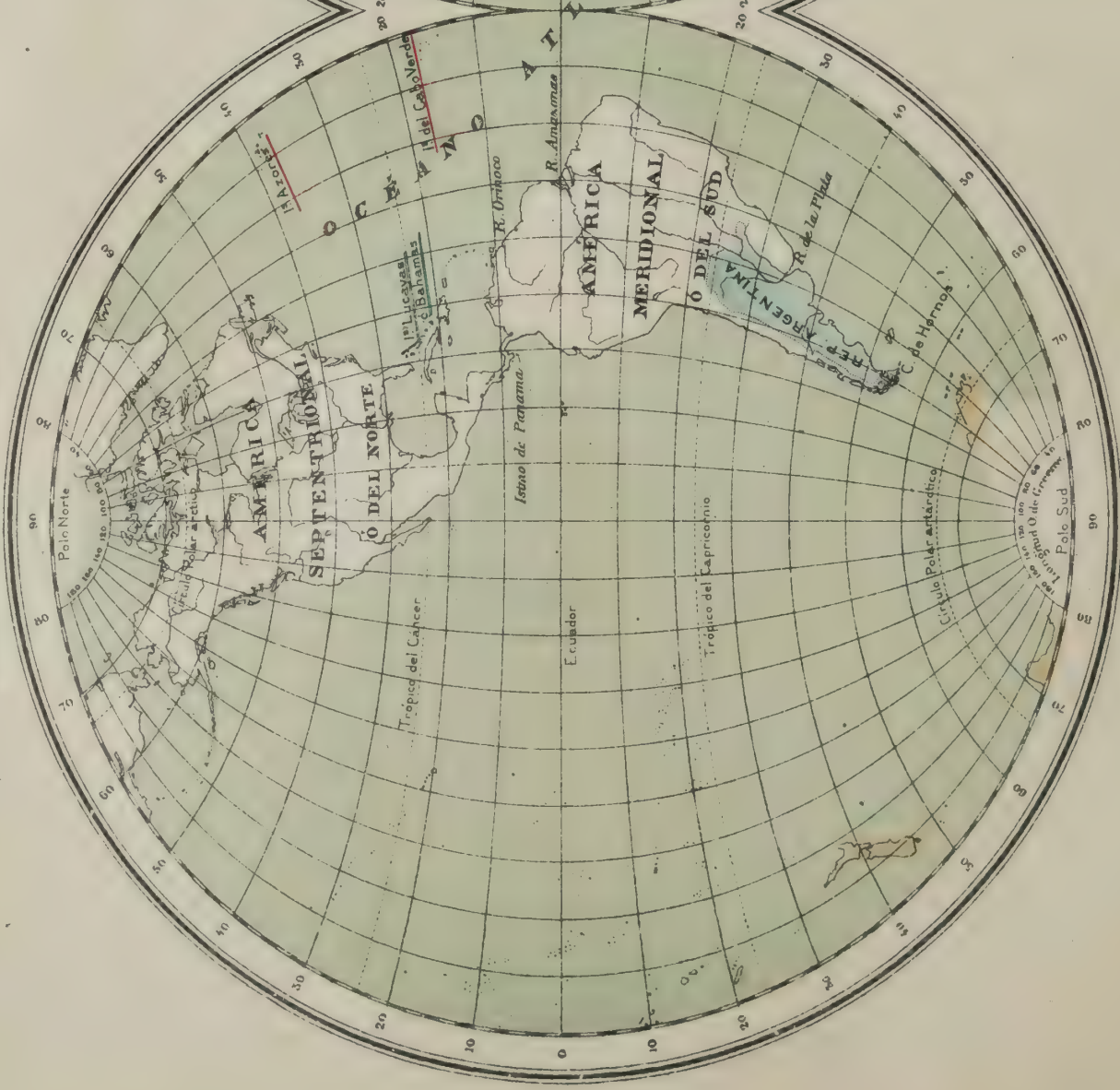
SÍNTESIS HISTÓRICA — REYES DE ESPAÑA — AUTORIDADES COLONIALES EN EL PLATA

1492 — COLÓN DESCUBRIÓ LA AMÉRICA.	ISABEL DE CASTILLA FERNANDO DE ARAGÓN 1474 — 1516	1498 — CRISTÓBAL COLÓN DESCUBRIÓ SUD-AMÉRICA.
PERIODOS HISTÓRICOS I EL DESCUBRIMIENTO 1516 — 1532	REGENCIA DE CISNEROS 1516 — 1519	<i>Juan Díaz de Solís</i> descubrió en 1516 un gran Río que le llamó Mar Dulce y después Río de la Plata.
II CONQUISTA Y POBLACIÓN 1535 — 1617	CÁRLOS I DE ESPAÑA V DE ALEMANIA 1519 — 1555	<i>Hernando de Magallanes</i> continuó el derrotero de Solís, recorrió la Patagonia, y descubrió en 1520 el Estrecho de su nombre. <i>Sebastian Caboto</i> exploró los ríos Paraná (hasta Apipé) y Paraguay hasta el Bermejo (1527-1528). <i>Alvarez Ramón</i> , compañero de Caboto, exploró el Uruguay hasta el Río Negro (1527). <i>Diego García</i> llegó al Río de la Plata en 1527.
1543 VIRREYNATO DEL PERÚ — AUDIENCIA DE CHARCAS	FELIPE II DE AUSTRIA 1555 — 1558	<i>Pedro de Mendoza</i> , 1 ^o Adelantado, fundó a Buenos Aires (1535). <i>Juan de Ayolas</i> exploró el Río Paraguay (1536-1540) y fundó la Asunción en 1536. <i>Alvar Núñez Cabeza de Vaca</i> gobernó el Paraguay como 2 ^o Adelantado (1542-1548). <i>Domingo Martínez de Irala</i> sucesor del anterior (1548).
III GOBIERNO COLONIAL 1617 — 1776	FELIPE III DE AUSTRIA 1558 — 1621	<i>Gonzalo de Mendoza</i> , yerno de Irala, gobernó el Paraguay (1558). <i>Francisco Ortíz de Vergara</i> gobernó (1558-1569). <i>Juan Ortíz de Zárate</i> (3 ^o Adelantado) (1569-1575). <i>Juan Torres de Vera y Aragón</i> (4 ^o Adelantado) gobernó (1575-1591). <i>Población y Conquista del interior</i> (1542-1592). <i>Hernandarias</i> y las Misiones jesuíticas (1601-1618).
	FELIPE IV DE AUSTRIA 1621 — 1665	<i>Gobernación de Buenos Aires</i> separada del Paraguay (1617). <i>Diego de Góngora</i> 1 ^o gobernador (1618). <i>Alonso Pérez de Salazar</i> 2 ^o gobernador (1623). <i>Francisco de Céspedes</i> 3 ^o " (1624). <i>Pedro Estévan de Ávila y Enriquez</i> 4 ^o " (1632). <i>Mendo de la Cueva y Benavides</i> 5 ^o " (1638). <i>Ventura Moxica (Mujica)</i> 6 ^o " (1640). <i>Gerónimo Luis de Cabrera</i> 7 ^o " (1641). <i>Jacinto de Lariz</i> 8 ^o " (1646). <i>Pedro Luis Baigorri</i> 9 ^o " (1653). <i>Alonso de Mercado y Villacorta</i> 10 ^o " (1660). <i>José Martínez de Salazar</i> 11 ^o " (1663).
	REINA REGENTE 1665 — 1675	<i>Andrés de Robles</i> 12 ^o gobernador (1674).
	CÁRLOS II DE AUSTRIA 1675 — 1700	<i>José de Garro</i> 13 ^o gobernador (1678). <i>José de Herrera</i> 14 ^o " (1682). <i>Agustín de Robles</i> 15 ^o " (1691). <i>Manuel del Prado Maldonado</i> 16 ^o " (1700).
1776	FELIPE V (BORBÓN) 1700 — 1746	<i>Alonso Juan de Valdés é Inclán</i> 17 ^o gobernador (1703). <i>Manuel de Velasco</i> 18 ^o " (1708). <i>Alonso de Arce y Soria</i> 19 ^o " (1712). <i>Baltasar García Ros</i> 20 ^o " (1715). <i>Bruno Mauricio de Zabala</i> 21 ^o " (1717). <i>Miguel de Salcedo</i> 22 ^o " (1734). <i>Domingo Ortíz de Rozas</i> 23 ^o " (1742). <i>José de Andonaegui</i> 24 ^o " (1745).
	FERNANDO VI (BORBÓN) 1746 — 1759	<i>Pedro de Ceballos</i> 25 ^o gobernador (1756).
IV VIRREYNATO 1776 — 1810	CÁRLOS III (BORBÓN) 1759 — 1788	<i>Francisco de Paula Bucarelli y Ursúa</i> ... 26 ^o gobernador (1766). <i>Juan José de Vertiz y de Salcedo</i> 27 ^o " (1770). <i>Pedro de Ceballos, Cortés y Calderón</i> 1 ^o virrey (1776). <i>Juan José de Vertiz</i> 2 ^o " (1778). <i>Nicolás del Campo (Marqués de Loreto)</i> 3 ^o " (1784).
	CÁRLOS IV (BORBÓN) 1788 — 1808	<i>Nicolás de Arredondo</i> 4 ^o virrey (1789). <i>Pedro de Melo y Portugal</i> 5 ^o " (1795). <i>Antonio Olaguer Feliú</i> 6 ^o " (1797). <i>Gabriel de Avilés y del Fierro (Marqués de Avilés)</i> 7 ^o " (1799). <i>Joaquín del Pino</i> 8 ^o " (1801). <i>Rafael de Sobremonte (Marqués de Sobremonte)</i> 9 ^o " (1804). <i>Santiago Liniers</i> 10 ^o " (1806).
	REVOLUCIÓN	<i>Baltasar Hidalgo de Cisneros</i> 11 ^o virrey (1809).

CARTOGRAFÍA HISTÓRICA

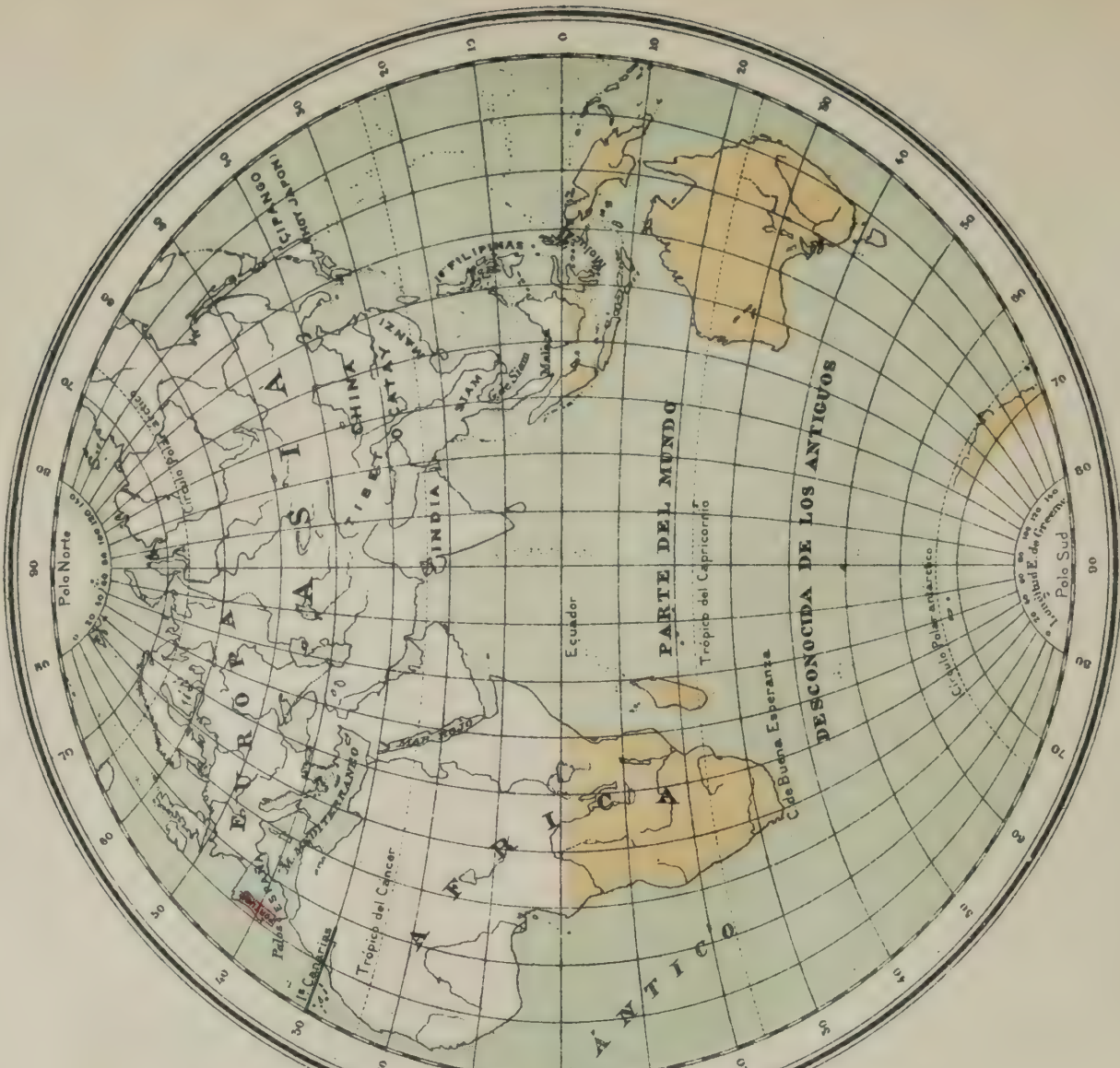
EL MUNDO EN HEMISFERIOS

MUNDO DESCONOCIDO DE LOS ANTIGUOS



HEMISFERIO Ó CONTINENTE OCCIDENTAL

MUNDO CONOCIDO DE LOS ANTIGUOS



HEMISFERIO Ó CONTINENTE ORIENTAL

POSICIONES RELATIVAS DE: ESPAÑA -- PORTUGAL -- ISLAS DE CABO VERDE -- ISLAS CANARIAS -- ISLAS AZORES -- ISLAS BAHAMAS Ó LUCAYAS Y LA REPÚBLICA ARGENTINA

CRISTÓBAL COLÓN Y EL DESCUBRIMIENTO DE AMÉRICA



Sello y firma de Isabel la Católica.

EL continente que nosotros habitamos lleva el nombre de *América* y está formado por dos grandes penínsulas separadas por el Istmo de Panamá: la del Norte forma la *América Septentrional* y la del Sur la *Meridional*.

Al Sur de la América Meridional se halla el país que nosotros habitamos y que se conoce con el nombre de *República Argentina*.

Un marino llamado Cristóbal Colón, natural de Génova (Italia), descubrió nuestro continente el 12 de Octubre de 1492.

La vida de Colón es interesante por muchos conceptos; generalmente se cree que nació en 1436, que se educó en la Universidad de Pavía y que desde muy joven se dedicó á la navegación.

En los dos primeros tercios del siglo xv, en el cual nació Colón, el Mundo conocido por los europeos estaba limitado al Sur por el Ecuador, en el Continente Oriental, siendo completamente desconocido el nuestro.

El comercio de oro y marfil de la India, así como también el de sederías, productos aromáticos y aún minerales de la China, se hacía por el Mar Rojo y el Mediterráneo.

La vuelta al África aún no se había dado por ningún navegante y como lo dejamos dicho, no se conocían sus costas al Sur del Ecuador. Los portugueses fueron los primeros que las exploraron en el último tercio del siglo xv, y uno de aquellos, Bartolomé Diaz, el que descubrió en 1486 el Cabo de las *Tormentas*, que hoy se llama de *Buena Esperanza*.

El objeto de los portugueses al dar la vuelta al África era hallar una ruta más cómoda para hacer el comercio con las *Indias*, que así se llamaban las tierras del Oriente y Sur del Asia. Cristóbal Colón atraído por las proezas de los portugueses se presentó en Lisboa con un proyecto magno que hacía años venía meditando: sostenía que la tierra era redonda (lo que entonces no creían muchos) y que se podía recorrer de Oriente á Occidente y vice-versa. Navegando, pues, desde Europa con rumbo al Occidente, decía él, se hallaría el Oriente del Asia que era el camino que por entonces se buscaba. Propuso Colón tan magno proyecto á Génova su patria, á Portugal, Inglaterra, Francia y España. La Reina de Castilla, Isabel la Católica, después de conseguir la rendición de Granada, último baluarte de los árabes en España, puso tres carabelas á la disposición del arriesgado nauta: la *Santa María*, la *Niña* y la *Pinta* que salieron del puerto de Palos, en Andalucía, el 3 de Agosto de 1492.

La carabela *Santa María* la mandó Colón con el título de Almirante y las otras dos, los hermanos Pinzón.

COLÓN EN LAS INDIAS OCCIDENTALES



EMBARQUE DE COLÓN EN EL PUERTO DE PALOS

AQUEL ilustre navegante, que había recorrido en todas direcciones los mares conocidos en su tiempo, que le eran familiares las narraciones de los viajes al Asia realizados por Mandeville y Marco Polo y los hechos en la India por Contí, así como las hipótesis de los antiguos sobre la existencia de nuevas tierras al Occidente, se había presentado á los gobiernos de los países ya mencionados, con su magno proyecto de hallar el Oriente de Asia via-

jando hácia el Occidente, proyecto que desde 1474 ya contaba con la favorable opinión de Toscanelli, docto y reputado cosmógrafo florentino que aseguraba á Colón que la distancia á recorrer desde Lisboa á la provincia de *Manghi* ó *Manzi* (La China) cerca de *Catay* provincia ya visitada por el veneciano Marco Polo, no podía ser mayor de 4000 millas en línea recta. Créase entónces que la costa Oriental del Asia estaba colocada enfrente á la Occidental del África y Europa, con un espacio regular de Occéano en medio, en el cual, á una distancia conveniente hallábase *Cipango* ó *Cipangú* (*el Japón*), *Antilia* y otras islas menores. Colón no sólo había aceptado aquellas indicaciones de Toscanelli sino que también las que le hicieron navegantes contemporáneos suyos, por más que fuesen hombres de condición modesta, como las de Antonio de León, en las Maderas, Martin Vicente, piloto al servicio de Portugal, algunos habitantes de las Azores y un marinero del puerto de Santa María (España).

A los 69 días de haber partido de Palos la expedición y por haberse detenido un mes en las Canarias se descubrió una isla que los naturales denominaban *Guanahani*; Colón le dió el nombre de *San Salvador*, y desembarcó en ella el 12 de Octubre de 1492 creyendo haber llegado al Oriente del Asia. ¡Había descubierto una de las islas Lucayas ó Bahamas al S. E. de la Florida en la América Septentrional ó del Norte!

A las tierras descubiertas por Colón se les dió más tarde el nombre de *Indias Occidentales* y después de comprobada la existencia de un nuevo continente ó *Nuevo Mundo* se le conoció con el de *América* porque otro aventurero llamado *Américo Vespucio* fué el primero que describió esas tierras.

Colón regresó á España después de descubrir la isla de Cuba y de fundar un fuerte en la de Haití á la que dió el nombre de la *Española* y al fuerte el de *Navidad*. En 1493 (15 de Marzo) desembarcó en el puerto de Palos y se presentó en Barcelona á los Reyes Católicos, Fernando é Isabel, que le colmaron de distinciones. En ese mismo año realizó otro viaje y un tercero en 1498 en el cual recaló en la costa septentrional de la *América del Sur* cerca de la embocadura del Rio Orinoco.

Por fin en 1502 hizo el último viaje y falleció en Valladolid (España) cuatro años después.



COLÓN Y EL DESCUBRIMIENTO Y EXPLORACIONES

DE LAS COSTAS SUD-AMERICANAS



DESEMBARQUE DE COLÓN EN LA ISLA GUANAHANI

HALLÁBASE Colón explorando el mar Caribe, en donde descubrió la mayor parte de las islas que forman las Antillas menores (segundo viaje), cuando los Reyes de España, cediendo á instigaciones de los enemigos de aquel, dictaron el 10 de Abril de 1495, una *concesión* general para todos los que quisieran lanzarse en la empresa de los descubrimientos marítimos. Un año después se presentaba Colón ante la Corte, reclamando de aquella concesión que le perjudicaba en sus derechos; y aún cuando los Reyes la retiraron, tenía que vencer la resistencia de su encarni-

zado enemigo Fonseca, obispo de Badajóz, por cuyas manos pasaban entónces todos los negocios de Indias; así es que no bien hubo salido de San Lúcar de Barrameda para su tercer viaje, se aprestaron varias expediciones, siendo la primera la de Alonso de Ojeda, á quien acompañaba como primer piloto Juan de la Cosa, y Américo Vespucio sin cargo determinado.

Habían llegado noticias á España de los descubrimientos de Colón en su tercer viaje, llamado de Pária (1498), en el cual recaló en la costa septentrional de la América del Sur, y Bartolomé Roldán, que fué uno de los marinos que llevaron esas noticias, fué agregado como segundo piloto en la expedición pronta á partir.

En efecto, el 20 de Mayo de 1499, salió esa expedición del Puerto de Santa María (Cádiz), con cuatro buques, dirigiéndose hácia el sudoeste, tocando en el continente americano á los veintisiete días de navegación. Sucesivamente recorrieron las costas de la Guadalupe en la embocadura del Orinoco, Pária, isla Margarita y cabo de la Vela, boca del Magdalena (Colombia), ó sean seiscientas leguas de costa, arribando luego á la Española. En Octubre retornaron á España Vespucio y Roldán, y en Febrero de 1500 llegaba Ojeda con un cargamento de esclavos, que vendió á gran precio en Cádiz.

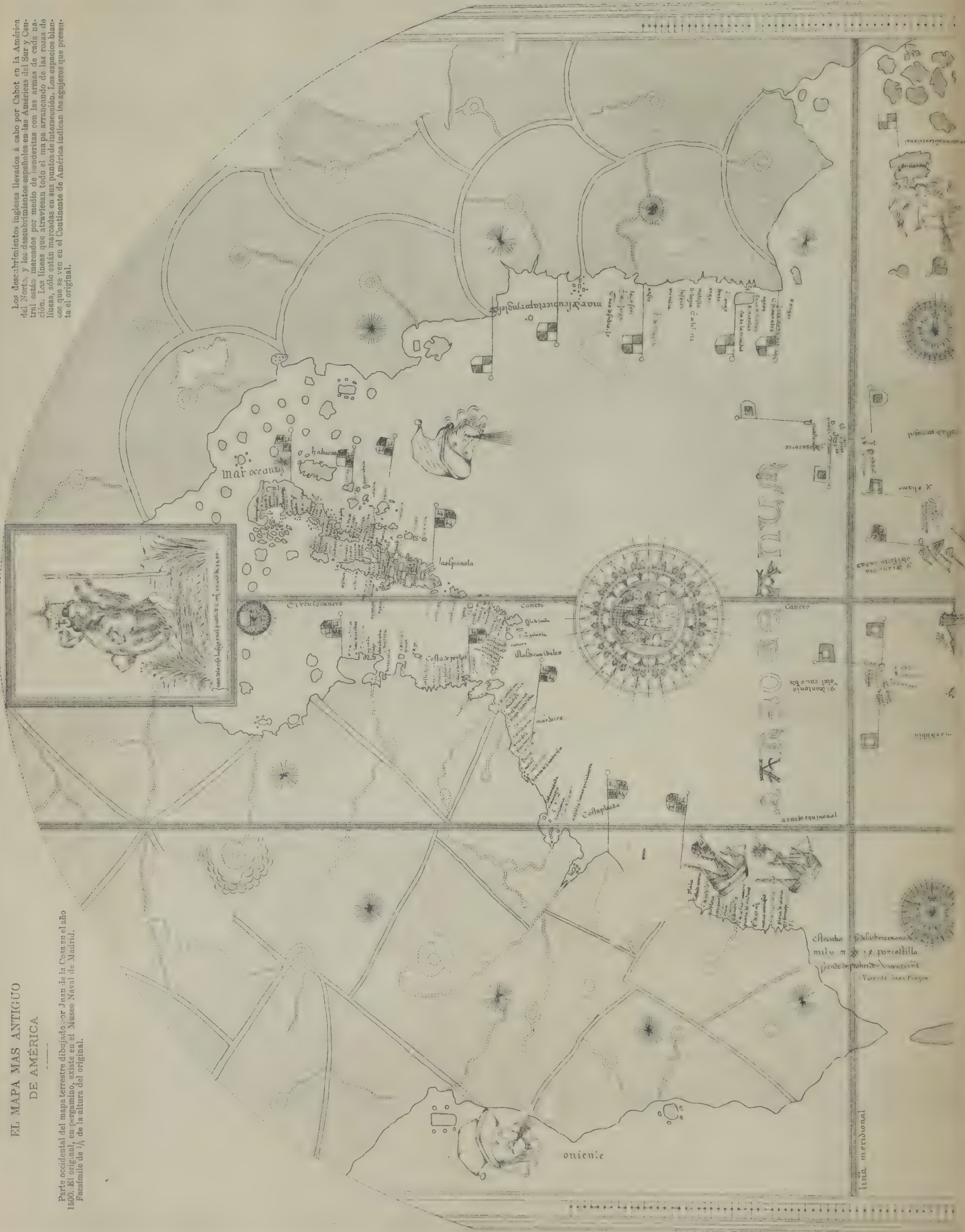
Por esta época trazó Juan de la Cosa el primer mapa de los descubrimientos hechos por Colón y sus sucesores (1500).

En el mismo período de tiempo, Vicente Yañez Pinzón y Diego de Lepe, hicieron sus expediciones: el primero abordó el continente un poco más abajo que Ojeda, recorrió cerca de ochocientas leguas de costa, descubrió el cabo de San Agustín, y hácia el N. O. la boca del Amazonas; de aquí, siguiendo el mismo rumbo, confirmó los descubrimientos de Ojeda. Diego de Lepe recorriendo estos parajes, solo adelantó opiniones acerca de la dirección de las costas del continente á partir del cabo de San Agustín, cuyas costas, hácia el S. O., recorrió hasta los 15° y 16°.

Mucho se ha escrito y discutido acerca de la importancia de Américo Vespucio como explorador del Nuevo Mundo, pero lo cierto es que si no hubiera tenido la rara fortuna de que se diese su nombre al continente descubierto por Colón, quizá los historiadores no le hubieran dado más importancia que á Juan de la Cosa, tan hábil piloto y dibujante como él.

**EL MAPA MAS ANTIGUO
DE AMÉRICA**

Parte occidental del mapa terrestre dibujado por Juan de la Cosa en el año 1500. El original, en latrino, existe en el Museo Naval de Madrid. Facsímil de 1/4 de la altura del original.



Los descubrimientos ingleses llevados á cabo por Cabot en la América del Norte, y los descubrimientos españoles en las Américas del Sur y Central, están marcados por medio de líneas de intersección. Las líneas que atraviesan todo el mapa arrancado de los casales de líneas, sólo están marcadas en sus puntos de intersección. Los espacios blancos que se ven en el Continente de América indican los agujeros que presenta el original.

AMÉRICO VESPUCIO Y LOS PORTUGUESES EN LA AMÉRICA DEL SUR



AMÉRICO VESPUCIO, era Natural de Florencia (Italia) en cuya ciudad nació el 9 de Marzo de 1451. Muchos le consideran como el descubridor del Continente del Sud, pero lo cierto es que sólo por singular capricho de la suerte se ha dado su nombre al Nuevo Mundo. La América debiera llevar eternamente el de *Colombia* estando averiguado que Vesputio ora con Ojeda en 1499, ora al servicio de Portugal despues de 1500, figuró siempre como subalterno en las expediciones marítimas. Es verdad que escribió relaciones de viajes, dirigidas á Lorenzo de Médicis y á Pedro Soderini, en las que se ocupaba preferentemente de su persona y aun pretendía haber llegado hasta los 52° de latitud austral, pero no debe culparse á él, que falleció en 1512, de que los escritores y marinos que le sucedieron hayan querido perpetuar su nombre en el continente descubierto por Colón.

Como acabamos de ver, los exploradores españoles en los años 1498, 1499 y 1500, recorrieron las costas oriental y septentrional de la América del Sur desde el Golfo de Honduras hasta los 15° ó 16° de latitud Sud.

Un hecho casual trajo en 1500 á los portugueses á nuestro continente: Pedro Alvarez Cabral al mando de una escuadra portuguesa debía navegar con rumbo al Oriente dando la vuelta al África, pero una tempestad le impidió doblar el Cabo de Buena Esperanza abatiendo los buques hácia el Occidente hasta el extremo de divisar el 22 de Abril una montaña en la costa del Brasil y desembarcando allí el día 25 después de un hábil reconocimiento hecho por Coelho. El 1° de Mayo ordenó Cabral colocar una gran cruz en tierra, por lo que se le dió al país el nombre de Veracruz, que cambió después por el de Santa Cruz y tomó posesión solemne á nombre del Rey de Portugal.

Al siguiente día partió la flota con rumbo al Oriente y en otra espantosa tormenta naufragaron varios buques y en uno de ellos el célebre Bartolomé Díaz, descubridor del Cabo de Buena Esperanza.

El paraje en donde desembarcó Cabral se llama hoy *Porto Seguro* y en él habían estado los españoles Pinzón y Lepe, sin embargo los portugueses sostuvieron su derecho, y les fué reconocido, no así las pretensiones de extender sus dominios hasta el Rio de la Plata, que más tarde también dijeron haber descubierto antes que los españoles. Esta gloria no puede ser disputada á Juan Díaz de Solís.



RAZAS	TRIB. INDÍGENAS	SU UBICACION
GUARANÍ	Payaguáes...	En las costas del Río Paraguay y sus afluentes.
	Guaycurúes.	
	Tobas.....	
	Carios)	
	Agaces)	
	Curupaíties.	En las costas del Río Paraná desde su confluencia con el Paraguay hasta el Mar Dulce.
	Mocoibíes....	
	Timbúes....	
	Abipónes....	
	Caracaráes...	
GUARANÍ	Mbeguáes....	En las costas del alto Paraná y sus afluentes.
	Apupénes....	
	Tapes.....	
	Mbiazáes....	
GUARANÍ	Tupies.....	Entre los ríos Paraná y Uruguay sus afluentes e islas.
	Minuanes....	
	Charrúas....	
	Genoanes....	
	Yaros.....	
Chanaes....	Al sur del Paraná-Guazú.	
Querandíes..		
Patagónica?		

JUAN DÍAZ DE SOLÍS Y EL DESCUBRIMIENTO DEL RÍO DE LA PLATA



PUNTA GORDA (R. O. del Uruguay).

Monumento á Juan Díaz de Solís.—1516-1888.

JUAN DÍAZ DE SOLÍS, Piloto Mayor de España, en cuyo cargo fué nombrado por muerte de Américo Vespucio, había ejercido dos años su elevado empleo, cuando preparó una expedición para explorar la parte meridional del nuevo continente.

Tenía por objeto esta exploración hallar un paso para las Indias Orientales por el *Mar del Sur*, descubierto por Balboa el 26 de Setiembre de 1513. La noticia dada por Diego de Lepe de que las costas que visitara en 1500 se dirigían hácia el sudoeste, hizo concebir á Solís la idea de que la extremidad del continente que separaba los dos océanos, debía hallarse al Sur. Dejó un hermano suyo al cargo de su empleo en Sevilla, y acompañándolo como piloto su cuñado Francisco Torres, se hizo á la vela en el puerto de Lepe el 8 de Octubre de 1515, llegando á este río, que hoy llamamos de la Plata, á principios de 1516; bautizándolo Solís con el nombre de *Mar Dulce*, lo remontó en una latina hasta una isla que llamó de Martín García, después de haber reconocido la actual Isla de Lobos que llamó de *San Sebastián* y el puerto que denominó de la *Candelaria*. (hoy Montevideo). Internándose más aún, quiso tomar posesión de la costa firme, y en efecto, seguido de dos oficiales y doce hombres, desembarcó á la vista de los indígenas, que observaban sus movimientos. No bien pusieron el pié en tierra, cuando un grupo de indios *Charrúas* salió del bosque inmediato lanzando una lluvia de flechas sobre ellos. Allí pereció el infortunado Solís, y de sus compañeros solo alguno que otro pudo salvarse, internándose en la espesura. Créese, no sin fundamento, que ese hecho tuvo lugar en la costa firme de la actual República Oriental del Uruguay en frente á la isla *Sola* ó *Solis* al Sur de la ensenada de *Punta Gorda*.

Consternados los demás compañeros de Solís que habían quedado en los buques, resolvieron regresar á España después de dar el nombre de río Solís á aquel en cuya embocadura había perecido el ilustre navegante.


Torres tomó el mando de tres carabelas, y naufragando una de ellas con parte de la tripulación en la Laguna de los Patos, solo llegó á España con las dos restantes el 4 de Setiembre de 1516. Por muerte del Rey Fernando el Católico, ocupaba la regencia de Castilla el Cardenal Gimenez de Cisneros, á nombre de Carlos I de España y V de Alemania, más conocido en la historia con el título de Emperador Carlos V.

En 1888 se erigió un monumento en *Punta Gorda* (embocadura del Uruguay), en honor del ilustre mártir de los *Charrúas*.

Firma de Juan Díaz de Solís.



NOMBRE DE LOS RIOS	
INDÍGENA	CASTELLANO
Paraguay (Guaraní) . . .	Río grande correntoso.
Pilluro-mayo (Quichua)	Río abundante en pescados.
Ipatimi n. indígena del	Actual Río Bermejo.
Ampas-cachi (Quichua) . . .	Aguas de sal (hoy Salado)
Cara-cara-ñá-a (Quichua)	Camino de los caracates.
Paraná (Guaraní)	Río grande.
Uruguay (Guaraní)	Río de las vueltas
Hum (en Guaraní Hing)	Negro.
I-Guasú (Guaraní)	Río grande.
Paraná-Guasú (Guaraní)	Río grande como mar.
OTRAS SIGNIFICACIONES	
Para-huay (Quichua)	Río correntoso.
Para-ña (id)	Camino de agua.
Uru-guá-y (Guaraní)	Lugar del río del Uru (pájaro)
Uruguay (id)	Río caracoleado.



MAGALLANES: EXPLORACIÓN DE LA PATAGONIA Y DESCUBRIMIENTO DEL ESTRECHO
DE ELCANO Y LA VUELTA AL MUNDO



HERNANDO DE MAGALLANES

es el actual Cerro de Montevideo) hasta cuya falda se extendió después la ciudad de ese nombre.

Recaló en el paraje que hoy ocupa la *Colonia* (en la República Oriental) y despachó un buque de menos calado para que explorara la costa; como se hallaron con la boca de un gran río, supuso Magallanes que aquel era el de Solís (el Uruguay de los indios); entónces se alejó hácia el Sur y después de descubrir el Cabo de San Antonio, el río Deseado y los puertos de San Juan y Santa Cruz, recaló en el *Cabo de las Vírgenes*, que es la entrada oriental del Estrecho, que se llamó entónces de la *Madre de Dios* y después de Magallanes (21 de Octubre de 1520). Navegó por el Estrecho y llegó al Mar descubierto por Balboa, al que Magallanes dió el nombre de *Pacífico* por lo tranquilas que halló sus aguas, recalando en unas islas. á las que dió el nombre de *Marianas* y que también se llamaron de los *Ladrones* (6 de Marzo de 1521) y diez días después descubrió las Filipinas ó islas de San Lázaro, donde falleció en un combate habido con los naturales de la isla Mactán.

Muerto Magallanes tomó el mando de los barcos que quedaban, Juan Sebastián de Elcano, el que después de reconocer las *Molucas* llegó á España con una sola nave llamada la *Victoria* y con 39 de los 265 hombres que componían la expedición; dobló el Cabo de Buena Esperanza penetrando en el puerto de San Lúcar de Barrameda (España) el 6 de Setiembre de 1522, precisamente á los cuatro años de ser nombrado *Piloto Mayor* del Reino, Sebastián Gabotto por muerte de Solís. La expedición de Magallanes, continuada por de Elcano, vino á comprobar la redondéz de la tierra, sostenida por Colón, á la vez que abrió nuevos horizontes á la ciencia moderna, triunfante de los errores del pasado y de las preocupaciones añejas.

UN marino portugués, llamado *Hernando de Magallanes*, no habiendo conseguido del Rey de Portugal algunas prerogativas que creía pertenecerle por los servicios prestados en las conquistas del África y del Asia, se dirigió á España en donde se nacionalizó para obtener el mando de una expedición que se preparaba con el objeto de que continuando el derrotero de Solís, descubriese el deseado paso para el *Mar del Sur*. Salió la escuadra del puerto de San Lúcar el 20 de Setiembre de 1519, la que se componía de 5 naves con 265 hombres de tripulación.


Magallanes siguió el derrotero de Solís: reconoció el Cabo de Santa María (10 de Enero de 1520) y hácia el Oeste observó una montaña que lo hizo exclamar *Monte-vidi* (que





SEBASTIÁN GABOTTO Y DIEGO GARCÍA

EXPLORACIONES EN LOS AFLUENTES DEL PLATA



SEBASTIÁN GABOTTO

DIEGO GARCÍA Y SEBASTIÁN GABOTTO salieron de España en 1526: el primero del puerto de la Coruña, el 15 de Enero, para el Mar Dulce ó de Solis (Rio de la Plata) y el segundo el 1º de Abril para las Molucas (Ásia) siguiendo el derrotero de Magallanes.

Gabotto era veneciano y Piloto Mayor de España; recaló en la Isla de Santa Catalina (Brasil) de donde zarpó el 15 de Febrero de 1527 llegando á la Isla de San Gabriel en el Plata; aquí despachó á Juan Alvarez Ramón para que explorase el Rio Solís (hoy Uruguay) lo que efectuó hasta el Hum (Rio Negro) falleciendo á su vuelta á manos de los Charrúas. Entre tanto Gabotto remontó el Paraná por un canal que llamó de las Palmas (que hoy conserva) hasta el rio Carcarañá (Carcara-ñá de los indígenas) en cuya embocadura fundó el Fuerte de Sancti Spiritus (Espíritu Santo) continuó remontando el Paraná hasta el

Salto de Apupém (Isla de Apipé) de donde retrocedió (28 de Marzo de 1528) para remontar el Paraguay, teniendo un encuentro con los indios Agaces ó Cários en el Rio Grande (hoy Bermejo) y otro en la angostura (entre Lambaré y la actual ciudad de la Asuncion del Paraguay). En estos combates recogió fragmentos de plata con que los indios se adornaban y entónces cambió el nombre de Mar Dulce por el de Rio de la Plata, por creer que aquel metal era producto del país por él recorrido.

Diego García al remontar el Paraná, supo que Gabotto le había usurpado sus derechos, y no queriendo interrumpirle en sus exploraciones, se puso de acuerdo con él y partió para España en busca de víveres. Gabotto cansado de esperar, resolvió ir personalmente á dar cuenta al Rey de sus descubrimientos, llegando á la metrópoli á principios de 1530.



RAZAS	TRIB. INDÍGENAS	SU UBICACION
INDIENAS	Payaguéses...	En las costas del Rio Paraguay y sus afluentes.
	Guaycurúes...	
	Tobas	
	Carlos	
	Agaces	
	Curupaités...	En las costas del Rio Paraná desde su confluencia con el Paraguay hasta el Mar Dulce.
	Mocovtes....	
	Timbúes....	
	Abipones...	
	Caracarúes...	
Mbeguéses...	En las costas del alto Paraná y sus afluentes.	
Apupénes...		
Tapes		
Mbiazáes....		
Tupies.....	Entre los rios Paraná y Uruguay sus afluentes e islas.	
Minuanes....		
Charrúas....		
Genoanes....		
Yaros	Al sur del Paraná-Guazú.	
Chanaes.....		
Patagónica	Querandíes..	

VIII

TRÍBUS DE ÍNDIOS QUE HABITABAN LAS REGIONES DEL PLATA

EN LA ÉPOCA DEL DESCUBRIMIENTO



Índio de raza guaraní.

EL país descubierto por Solís y explorado por Gabotto, era habitado por tribus pertenecientes á la raza Quíchua, establecida en el N. y N. O.; á la Patagona en el Sud, y á la Guaraní en el N. E., que se extendía desde el Amazonas al Plata.

Las principales tribus de esta última raza que habitaban la cuenca del Plata, fueron:

La de los Charrúas y de los Yaros, en la Banda Oriental del Uruguay.

La de los Chanaes en las Islas del Rio Uruguay.

La de los Minuanes en Entre-Ríos, aliados después ó fusionados con los Charrúas.

La de los Caracarás, Mbeguás, Timbús, Abipones, Mocobíes, Agaces y Tobas, en Santa-Fé y el Chaco.

La de los Apupenes y Tapes en Corrientes; al E. de Misiones los Mbiazáes y al N. de éstos

los Tupíes, de los cuales se cree descienden los Guaraníes.

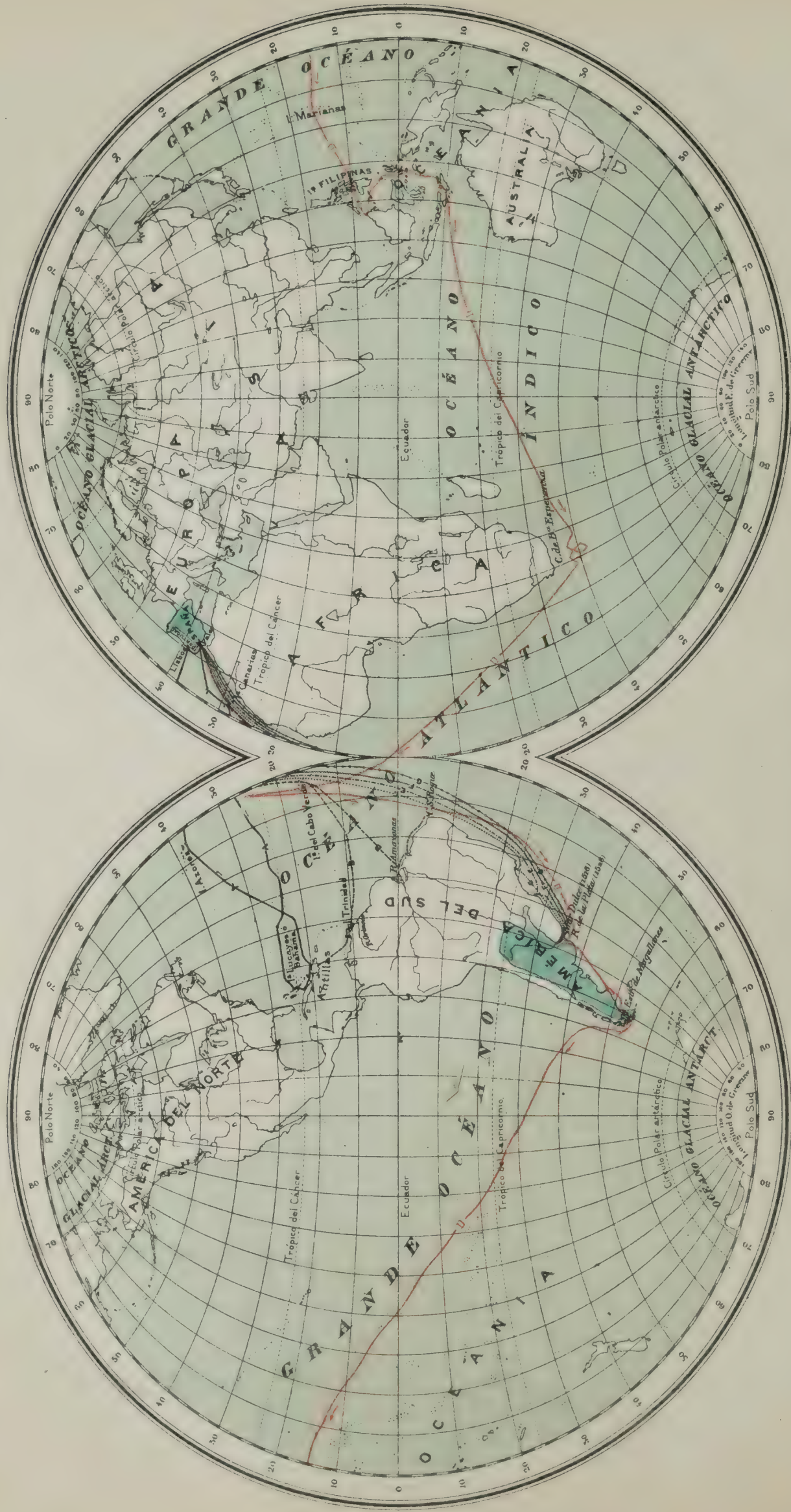
En Buenos Aires habitaba la tribu de los Querandíes, de raza probablemente patagona. Todas esas tribus eran nómades y vivían de la caza y de la pesca, no teniendo más armas que la bola y la honda, el dardo y la flecha.

Las que más se han distinguido por su bravura durante la conquista, fueron las de los Charrúas, los Minuanes y los Querandíes, y por su adelanto relativo, como agricultores, los Guaraníes del Delta del Paraná.

Al tiempo de la conquista (dice Azara) las tribus de índios eran mucho menos errantes, porque no tenían caballos ni facilidad de trasportar sus armas y habitaciones. Vivían pues confiadas en determinados distritos, con poquísima comunicación de unas á otras; la guaraní encerraba en su distrito á muchas tribus, aislándolas totalmente sin comunicar ni mezclarse con ellas. Habitaban todas una misma llanura, donde había los mismos vegetales, pájaros y cuadrúpedos: es cosa muy extraña la diferencia que había de unas á otras en los idiomas, estatura, fuerzas y soberbia, siendo las más de ellas indomables y las restantes pusilánimes en extremo. Los guaraníes eran idénticos en todas partes, por más distantes que estaban unos de otros.

Las tribus cazadoras eran errantes, fuertes, soberbias é indómitas: las pescadoras de más baja estatura, ágiles, astutas y menos errantes: las agricultoras, menos andariegas, más bondadosas y pacíficas, y de varia estatura.

EL MUNDO EN HEMISFERIOS



REPRESENTACIÓN GRÁFICA DEL DESCUBRIMIENTO DE AMÉRICA (A) — DEL DE LA AMÉRICA MERIDIONAL (B)
 DEL DESCUBRIMIENTO DEL PARANÁ - GUAZÚ (C) — DEL VIAJE DE MAGALLANES Y CONTINUACIÓN DE ELCANO (D) — DE SEBASTIÁN
 GABOTTO (E) — DEL ADELANTADO DON PEDRO DE MENDOZA (F) — DE DIEGO GARCÍA (G)

LOS QUE LOS ALUMNOS DEBEN DESCRIBIR DANDO LOS NOMBRES A CADA LOCALIDAD SEGÚN EL TIEMPO EN QUE CADA VIAJE SE HA REALIZADO, DEBIENDO A LA VEZ

HACER LA REPRESENTACIÓN GRÁFICA EN LA PIZARRA MURAL.

LA CONQUISTA Y POBLACIÓN DEL RIO DE LA PLATA

DON PEDRO DE MENDOZA



EL MARQUEZ DON FRANCISCO PISARRO
de Trujillo.

CON las exploraciones de Gabotto termina la época de los *Descubrimientos* en nuestro país, para dar comienzo á su *Conquista y población*.

Los conquistadores eran aventureros ansiosos de hacer fortuna los unos, y de adquirir honores los otros. Hombres del pueblo los más, se lanzaban por cuenta propia en arriesgadísimas empresas, y militares aguerridos y de fortuna los menos, venían á la América con el pomposo título de Adelantados, á conquistar tierras y fundar pueblos á nombre del Rey que los nombraba.

Antes que viniese á nuestro país el primer Adelantado ó Conquistador, don Pedro de Mendoza, ocuparon por algunos años la atención del Rey Carlos V. las proezas inauditas hechas en México por Hernan-Cortés, que al conquistar el rico imperio de Motezuma abrió ancho campo á las más osadas ambiciones.

No fueron por entónces (1533) menos ruidosas las victorias que alcanzaban las tropas del conquistador Francisco Pizarro en el centro mismo del Perú. que termi-

naron con el asesinato del Inca Atahualpa y la toma del Cuzco, capital del imperio incásico.

Esas victorias retemplaron el ánimo esforzado de Carlos V haciéndole volver codiciosas miradas hácia el Rio de la Plata, pero como no disponía de fondos para equipar una expedición, se ofreció llevarla á cabo y á su costa el caballero andaluz don Pedro de Mendoza, que reunió y embarcó en catorce navíos más de mil quinientos hombres; de éstos eran alemanes 150. contándose entre ellos á Ulderico Schmidt que escribió la primera *Historia del Descubrimiento del Rio de la Plata y Paraguay*. También hizo embarcar Mendoza 100 caballos y otras tantas yeguas, para la propagación de la especie.

Salió la expedición de San Lúcar de Barameda (Andalucía) el 1º de Setiembre de 1534 al mando del hermano del Adelantado don Diego de Mendoza. á quien acompañaban los capitanes don Domingo Martínez de Irala (vizcaino), don Juan de Ayolas (castellano) y otros.

Firma de Don Pedro de Mendoza.

LA PRIMITIVA FUNDACIÓN DE BUENOS AIRES



Facsimile de un grabado antiguo. — (ULDERICO SCHMIDT.)

DON PEDRO DE MENDOZA llegó á principios de 1535 al Rio de la Plata (isla de San Gabriel) y resolvió trasladarse á la costa meridional del Rio y el 2 de Febrero del mismo año se abrieron los cimientos de una población que se denominó entonces Puerto de Santa María de Buenos Aires, cerca de un riachuelo (así se llama hoy) que se denominó después Rio de la Matanza.

Aquí comienza el período de la conquista.

«El lugar escogido


por los españoles, que se supone que sea la punta de barranca más inmediata á la Boca del Riachuelo, decimos en otra obra, era habitada por los indios Querandíes, gente valerosa, cuyas armas consistían en dardos de madera, bolas arrojadas y la terrible *bola perdida*, que manejaban con admirable destreza. Esta belicosa tribu de raza Patagónica, vivía de la caza y de la pesca. Los indios dieron generosa hospitalidad á los recién llegados proporcionándoles víveres. Pero luego, al ser por ellos oprimidos, se mostraron enemigos ardientes y tenaces. Apenas se les empezó á hostilizar, se retiraron del campo español y suspendieron los bastimentos con que se alimentaba la nueva población. En situación tan apretada envió Mendoza algunos hombres para exigir los recursos necesarios, siendo en esa ocasión maltratados los indios. Ordenó luego que saliera una fuerza de trescientos hombres y doce capitanes á caballo, á las órdenes de su hermano D. Diego, para hacerlos entrar en razón á rigor de armas. Trabándose un combate la victoria quedó por los indígenas, que dieron muerte al jefe enemigo con una *bola perdida*, cayendo en el campo de batalla con seis de á caballo y veinte infantes».

Aun hoy se dá el nombre de Matanza á uno de los partidos de la provincia de Buenos Aires, en el que se halla el paraje en que se empeñó la refriega. Continuando la guerra, los Querandíes asaltaron la población á fines de Junio de 1535, incendiándola casi por completo, y pereciendo muchos pobladores. El hambre y las enfermedades resolvieron á Mendoza á abandonar aquel paraje, y á remontar el Paraná hasta la fortaleza fundada por Gabotto, de donde despachó al capitán Juan de Ayolas para que explorase aquel gran rio y volviese á los cuatro meses, mientras Galán gobernaba en Buenos Aires, empresa que éste realizó haciendo alianza con los indios Timbúes y Caracarás que le facilitaron bastimentos para atender las necesidades más apremiantes de los pobladores.



REFERENCIAS

1596-97 — Exploraciones de Ayolas é Irala.



EXPLORACIÓN DEL RIO PARAGUAY POR AYOLAS

FUNDACIÓN DE LA ASUNCIÓN



Primeras Carabelas en el Río Paraná.

DON JUAN DE AYOLAS ú Oyolas, natural de Bribiesca, provincia de Búrgos, vino al Río de la Plata en la expedición de Mendoza, con el cargo de Alguacil Mayor. En virtud de las órdenes que le dió el Adelantado, remontó el Paraguay hasta el cerro de *Lambaré*, sosteniendo varios combates con los indios de una y otra márgen.

Tomó por asalto aquella atrincherada población, que vino á ser por algún tiempo el campamento español, fundando después, pocas leguas al Norte, la Asunción, el 15 de Agosto de 1536.


El Adelantado Don Pedro de Mendoza esperó cuatro meses la vuelta de Ayolas, que llevado por el espíritu de empresa, en él característico, siguió remontando el Río Paraguay y el día de la Purificación llegó á un puerto que nombró de la *Candelaria* á los 21° de latitud. Dejó allí á su segundo, Domingo Martínez de Irala, al cuidado de los navíos después de haberle entregado el nombramiento de Teniente y sucesor suyo, cargo que debía ejercer si no volvía dentro de seis meses.

Se internó Ayolas hácia el Nor-oeste por tierra de Guaraníes, y atravesando el Chaco llegó hasta las fronteras del Perú.

Transcurrieron los cuatro meses de plazo fijados por el Adelantado y éste mandó al contador Juan de Salazar y al Capitán Juan de Mendoza que fuesen en busca de Ayolas. Llegaron al puerto de la *Candelaria* y se encontraron con Irala que esperaba á su Capitán. Enterados de lo ocurrido y después de dejar un buque en buen estado, en cambio de otro averiado que se hallaba en poder de Irala, bajaron por el Río Paraguay quedándose éste en el paraje que hoy ocupa la Asunción.

Salazar enteró al Adelantado de la expedición de Ayolas y como nada cierto pudo comunicarle de su paradero, esto vino á contristar más y más su abatido espíritu por las dolencias de una penosa enfermedad que había adquirido en Italia y dió por perdida la esperanza en el éxito de su empresa. Decidió entonces regresar á España y nombró á Francisco Ruiz Galán Gobernador de Buenos Aires, como ya dijimos, dándole á la vez instrucciones para Ayolas, que debía entregárselas si regresaba de su expedición.

El desventurado Mendoza se embarcó en Marzo de 1537 y no tuvo ni la dicha de ver más á su pátria, pues cerca de las islas Terceras acabó sus días y fué sepultado en el mar á fines del mismo año.





Toma de Lambaré, población guaraní, según ULDERICO SCHMIDT.

MARTÍNEZ DE IRALA consumió todos los bastimentos antes de los seis meses fijados por Ayolas, y para proveerse de ellos bajó á la Asunción, la que halló en completo desorden. Hizo cuanto humanamente le fué posible para restablecer el gobierno, aprovechándose de la jente que llegaba de Buenos Aires (1538) pues Galán habiendo tiranizado á los índios *Caracarás* tuvo que sostener con ellos reñidos combates, así

como con los *Querandíes* que se coaligaron con las tribus vecinas, dando por resultado el desalojo del fuerte Gabotto por los españoles.

Pudo Martínez de Irala organizar un Cabildo y repartir las tierras, y como los conquistadores traían pocas mujeres, se mezclaron con las índias, resultando de esta mezcla un aumento de habitantes mestizos que fueron declarados legalmente españoles; también estableció las encomiendas, llamadas de *Ianaconás*, y en el Paraguay de *índios originarios*.

Los encomenderos ó conquistadores tenían á su servicio los índios de ambos sexos que les pertenecían por haberlos sometido en la guerra; pero no podían venderlos ni despedirlos por malos, inútiles ó enfermos. Estaban por el contrario, como lo afirma Azara, obligados á vestirlos, alimentarlos, cuidarlos de sus enfermedades, instruirlos en algun arte ú oficio y en la doctrina cristiana. Todo eso vigilado por un jefe principal que visitaba anualmente á los encomendadores, á quienes atendía en sus querellas así como á los naturales, y á su protector que era siempre uno de los españoles más graves y caracterizados.

Las encomiendas de *Mitayos* eran formadas de índios que se sometían buenamente ó por capitulación en la guerra, y en ese caso estaban obligados á formar pueblo en el sitio que mejor les conviniese, construyendo sus casas y formando Cabildo los mismos índios, así como les era permitido nombrar un cacique que con el título de Corregidor atendía la justicia y la policía.

Los deberes de los *Mitayos* eran: trabajar por turno, dos veces al año los varones de 18 á 50 años, quedando exceptuadas las mujeres, los mayores y menores de aquella edad, los caciques con sus primogénitos, y cuantos en el pueblo ejercían algún empleo público. En retribución de su trabajo solo recibían los *Mitayos* alimentos é instrucción religiosa durante el tiempo que servían á los encomenderos. Este sistema fué introducido por Irala en el Paraguay, durante su gobierno, concediendo á los conquistadores el servicio de los índios que sometieran en una ú otra forma de las indicadas.

Volvió Irala al puerto de la Candelaria y un indio *Chanés* le dió la noticia de que Ayolas había perecido en el Chaco á manos de los *Payaguáes*. Irala entónces abandonó la Candelaria fundada por el mismo Ayolas á 12 de Febrero de 1537 y bajó á la Asunción.

Poco tiempo después, aquel intrépido Capitán, cuya muerte resultó ser incierta, regresó del Perú y encontrándose sólo en Candelaria, fué víctima como Solís, de una celada de los índios.




ALVAR NUÑEZ CABEZA DE VACA Y DOMINGO MARTÍNEZ DE IRALA

CUANDO llegó á la Asunción la noticia del trágico fin de Ayolas, apresuráronse los colonos á elegir un gobernador que respondiera á las exigencias del momento, y que á la vez reuniera las simpatías del pueblo; éste aclamó á Domingo Martínez de Irala, y uno de los primeros actos de su administración fué el engrandecimiento de la ciudad, en la que organizó el Cabildo, hizo construir un templo y reunió todos los elementos que habían quedado en Buenos Aires, y sujetó á los indios en encomiendas, ofreciendo así un bienestar general en la colonia, que debía durar muy poco tiempo.

Confirmado en el cargo de Gobernador, fué reemplazado cuatro años después por el Adelantado Cabeza de Vaca (1542).

Alvar Nuñez Cabeza de Vaca, había llegado á Santa Catalina (isla) en 1541 (29 de Marzo), con el título de 2º Adelantado, y envió recursos á Buenos Aires con Felipe de Cáceres, en tanto que él emprendió la ruta hácia la Asunción, á donde llegó en 1542 (11 de Marzo), sin perder más que un solo hombre de los 250 que le acompañaban, y á pesar de una travesía de setenta jornadas, durante la que le sirvieron de guía los misioneros franciscanos Bernardo Armenta y Alfonso Lebrón establecidos en el territorio de Mbiazá.



Firma de Alvar Nuñez Cabeza de Vaca.

Nombró á Irala por su segundo, le ordenó que explorara el alto Paraguay, y llegó á un puerto que denominó de los Reyes (1542). Al siguiente año Cabeza de Vaca se dirigió desde este puerto hácia el Perú (8 Setiembre), pero tuvo que volverse, batido por los indios de Chiquitos, llegando á la Asunción el 8 de Abril (1544).

Una revolución lo destituyó del mando, y puesto en prisión fué embarcado para España á fines de 1545.

El infatigable Irala, sucesor de Cabeza de Vaca, hizo otra expedición al Perú (1548), la que terminó Nuflo de Chaves poniéndose en comunicación con La Gasca, en tanto que Irala volvía á la Asunción, en donde halló de gobernador á Diego de Abreu por elección del pueblo, quien había ordenado la decapitación de Francisco de Mendoza, segundo de Irala. Chaves estaba de vuelta en la Asunción á fines de 1550, introduciendo el primer ganado lanar y cabrío en esa región, á la vez que trajo la noticia de que los conquistadores del Perú, Almagro y Pizarro, habían perecido en la guerra civil por ellos fomentada, y que Carlos V. había enviado con tal motivo á La Gasca.

En 1553 los hermanos Goes hicieron el trayecto de Santa Catalina á la Asunción introduciendo al país ocho vacas y un toro, origen de todo el ganado que lo puebla.

Desde 1548 á 1557, Domingo Martínez de Irala extendió la conquista en el Paraguay, á pesar de las contrariedades que le producían las ambiciones de sus rivales. Irala falleció en 1557 á una edad avanzada, con gran sentimiento de la población y de sus soldados. Puede decirse que el fundador del dominio español en el Rio de la Plata, fué aquel bizarro capitán, que en veintidós años de ruda labor no se abatió su ánimo ni se quebró su voluntad de hierro.


Lo sucedieron á Irala en el poder, su yerno don Gonzalo de Mendoza, y á éste don Francisco Ortiz de Vergara, yerno también de aquel. Se recibió del gobierno el año 1558, sofocó una rebelión de los indios, y cuando quiso ser confirmado en el poder por el Virrey, éste desechó sus pretensiones y nombró por Adelantado del Rio de La Plata á don Juan Ortiz de Zárate.



Talleres de Publicaciones del Museo de La Plata

DeLachaux, dib. Museo

Escala 1:14 000 000



PRIMERAS EXPLORACIONES VENIDAS DEL PERÚ Y CHILE AL INTERIOR



RUINAS ANTIGUAS EN LOS VALLES CALCHAQUÍES


EN 1542 bajaban del Perú Diego de Rojas con los capitanes Felipe Gutiérrez, Francisco de Mendoza, Nicolás de Heredia y Ruíz Sanchez de Hinojosa, en exploración hasta el Plata, por concesión de Vaca de Castro. Rojas halló la primera resistencia en Capallán (Catamarca) y en tierra de Macasax (entre Catamarca y Rioja) muriendo en un combate con los indios. Gutiérrez quiso tomar el mando pero Mendoza se lo disputó y retiróse aquel al Perú. Mendoza bajó por

tierra de Comechigones (Córdoba) hasta el Carcarañá (hoy Tercero) el que costó hasta el fuerte Gabotto (Sancti Spíritus) en donde halló noticias de Irala al pié de una Cruz, y queriendo comunicarse con él, remontó el Paraná hasta el Bermejo (1544); como tardase su segundo Heredia, entretenido en el país de los Comechigones, retrocedió y bajó hasta Buenos Aires (1545), y como no lo hallase, ascendió costeando el Carcarañá. Al llegar al campamento de Heredia, lo destituyó del mando por haber desobedecido sus órdenes de reincorporársele en el Rio de la Plata, y nombró á Hinojosa por su segundo.

Aquel al verse humillado se vengó de sus rivales apuñaleándolos, pero sus tropas sublevadas le obligaron á volver al Perú que lo halló en guerra civil.

En 1549 encargó La Gasca (sucesor de Vaca de Castro) á Juan Nuñez del Prado la realización de la empresa que no pudo terminar Diego de Rojas; penetró en el territorio de Tucumán y fundó en 1550 la ciudad del Barco, de la que se apoderó en 1553 Francisco de Aguirre, trasladándola á orillas del Rio Dulce, en donde hoy se encuentra con el nombre de Santiago del Estero.

Hé aquí como tuvo lugar ese hecho: Nuñez de Prado halló en el territorio de los Humahuacos á Francisco de Villagrán, el que manifestó que extrañaba que no se respetase por los conquistadores del Perú ese territorio que debía pertenecer á Chile, pero, Calchaquí (un cacique) de acuerdo con del Prado le despreciaron determinando la fundación de la ciudad del Barco de Avila; cerca de este punto hallaron el campamento de Villagrán, que desviándose de su ruta iba decidido á luchar con sus rivales. Nuñez del Prado ordenó la batalla, pero tuvo que retirarse del campo, abandonar la población del Barco y refugiarse en la Sierra. Villagrán persiguió á su rival hasta que le obligó á reconocer la autoridad del gobernador de Chile, D. Pedro de Valdivia. Así lo hizo del Prado y Villagrán se retiró hácia su destino. Al llegar á Chile dió cuenta al gobernador de la desobediencia de del Prado y aquel ordenó que inmediatamente el capitán D. Francisco de Aguirre fuese á someterlo, lo que efectuó enviándolo (á del Prado) preso á Chile. Pero los Calchaquíes y Lules con los indios de la sierra se sublevaron y trasladó la ciudad del Barco á orillas del Rio Dulce, dándole el nombre de Santiago del Estero (1553). Al año siguiente una sublevación de los Araucanos le obligó á volver á Chile.



LOS ÚLTIMOS ADELANTADOS Y DON JUAN DE GARAY

A ALVAR NÚÑEZ CABEZA DE VACA le sucedió el tercer Adelantado, don Juan Ortíz de Zárate, que introdujo el primer ganado vacuno en el territorio argentino (1573). Unido con Garay, que acababa de fundar la ciudad de Santa-Fé (1573), se dirigió á la Asunción (1574), en donde falleció al año siguiente, quedando como teniente general y gobernador don Juan de Garay, que fué al Perú y vino confirmado en su cargo por el cuarto Adelantado, Juan Torres de Vera y Aragón (1576). Entónces hizo algunas fundaciones en el Paraguay, y bajó al Rio de la Plata en donde fundó definitivamente la ciudad de la Santísima Trinidad, Puerto de Santa María de Buenos Aires (11 de Junio de 1580). El 24 de Octubre del mismo año hizo el repartimiento de tierras fuera de la planta urbana.

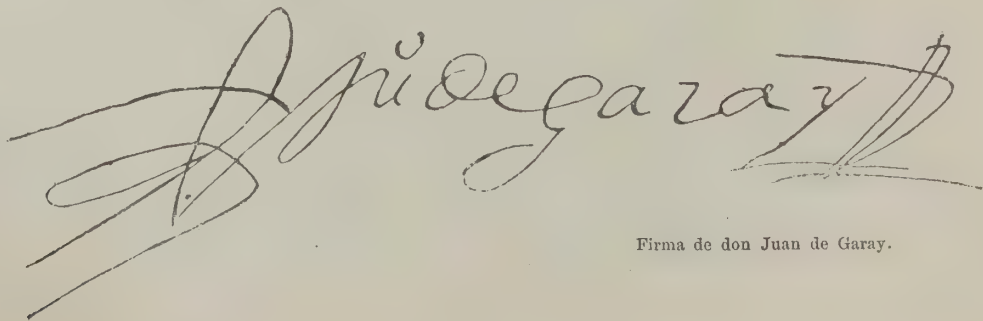
Desde la fundación de Buenos Aires se cambió el sistema administrativo de nuestro país, así es que la série de gobernadores que siguieron al Adelantado Torres de Vera y Aragón, compartían el mando con los Tenientes generales, que en ausencia de aquellos gobernaban ellos solos, pero siempre dentro de la jurisdicción que les correspondía (que rara vez salvaba los límites del distrito de la ciudad), á no ser que fuesen en comisión del Adelantado ó del Gobernador. Estos ejercían las funciones de Justicia Mayor, y sus tenientes las de Jefes de Armas.

Los Cabildos administraban justicia en primera instancia por medio de sus Alcaldes, y atendían á todo lo concerniente al desarrollo material de las ciudades.

La hacienda pública estaba á cargo de los oficiales reales, que eran á la vez jueces en todo lo relativo al ramo; puede decirse que eran los Ministros de Hacienda de los Gobernadores, á quienes daban cuenta de los caudales que custodiaban, cuando así lo ordenaba el Rey.

La policía de campaña estaba á cargo de los Alcaldes de hermandad. Tal fué el sistema administrativo implantado en las ciudades después de fundada Buenos Aires.

Garay, descollante figura en la conquista, falleció á manos de los indios Minuanes en 1584. El sobrino del Adelantado Alonso de Vera, el *Tupi*, fundó la ciudad de la Concepción del Bermejo el 16 de Abril de 1585 (hoy destruida), y el mismo Torres de Vera y Aragón la ciudad de Vera de las siete corrientes (hoy Corrientes) el 3 de Abril de 1588; con cuya fundación termina la série de las realizadas por los conquistadores del Plata. Las del Interior fueron fundadas entre 1550 y 1597.



Firma de don Juan de Garay.



REFERENCIAS

1535-1790	—	Fundaciones de los conquistadores del Rio de la Plata y Paraguay.
1550-93	—	Fundaciones de los conquistadores del Perú.
1553-97	—	Fundaciones de los conquistadores de Chile.

LAS TRES CORRIENTES COLONIZADORAS

	FUNDACIONES	FUNDADORES	AÑOS
LITORALES	Puerto de Santa María de Buenos Aires	Pedro de Mendoza 1 ^{er} Adelantado.....	1535
	Trinidad de <i>Buenos Aires</i>	Juan de Garay.....	1580
	<i>Santa Fé</i> de la Veracruz.....	Juan de Garay.....	1573
	Ciudad de Vera (<i>Corrientes</i>).....	J. Torres de Vera y Aragón.....	1588
	Bajada Grande (<i>Paraná</i>).....	Tenencia de Gobierno de Santa Fé.....	1730
CENTRALES	{ Barco de Avila.....	Juan Núñez del Prado.....	1550
	{ <i>Santiago del Estero</i>	Francisco de Aguirre.....	1553
	San Miguel del <i>Tucumán</i>	Capitán Diego de Villarroel.....	1565
	Id. Id. Id.	Hernando de Mendoza Mate de Luna.....	1685
	<i>Córdoba del Tucumán</i>	Gerónimo Luis de Cabrera.....	1573
	Id.	Gerónimo Luis de Cabrera.....	1574
	<i>San Luis</i> de la Punta.....	Martín García Oñez de Loyola	1597
DEL NORTE	Ciudad de Nieva (Jujuy).....	Capitán Gregorio Castañeda.....	1567
	<i>Salta</i>	Gonzalo de Abreu y Figueroa.....	1582
	San Felipe de Lerma (<i>Salta</i>).....	Hernando de Lerma.....	1582
	<i>Jujuy</i>	Francisco Argañarás por Ramírez de Velasco.....	1593
ANDINAS	<i>Mendoza</i>	Pedro del Castillo por Hernando de Mendoza.....	1560
	Id.	Juan Yofré.....	1562
	<i>San Juan</i> del Pico.....	Martín Ruíz de Gamboa.....	1561
	Id. de la Frontera.....	Juan Yofré.....	1562
	S. Juan de la Rivera de Lóndres (<i>Catamarca</i>)	Juan Pérez de Zurita.....	1558
	<i>Catamarca</i>	Juan Ramírez de Velasco.....	1582
	Id.	Francisco de Luna.....	1593
	Id.	Gobernador Alonso de Rivera.....	1607
	Id.	Gerónimo Luis de Cabrera.....	1633
	San Fernando del Valle de <i>Catamarca</i>	Por Real Orden Fernando de Mendoza Mate de Luna	1683
<i>Nueva Rioja</i> (<i>Rioja</i>).....	Juan Ramírez de Velasco.....	1591	

Algunas ciudades tuvieron varias fundaciones y nombres distintos; su actual denominación se expresa con bastardilla.

Las ciudades de San Juan, Mendoza y San Luis, con sus territorios respectivos, constituían la jurisdicción de *Cuyo* perteneciente á Chile hasta 1776.

La ciudad del Barco no es la actual Santiago del Estero; la de Santa Fé habíase fundado en un paraje llamado Cayastá y se trasladó á su asiento actual en 1651 (20 de Abril); Córdoba también fué trasladada á su actual ubicación en 1574; Catamarca se trasladó al lugar que hoy ocupa en 1558; Buenos Aires ocupa su actual situación desde 1580; Mendoza se reedificó á causa del terremoto de 1861.

NOTA. — Hágase el estudio comparativo con el precedente cuadro y el mapa ó Carta respectiva.

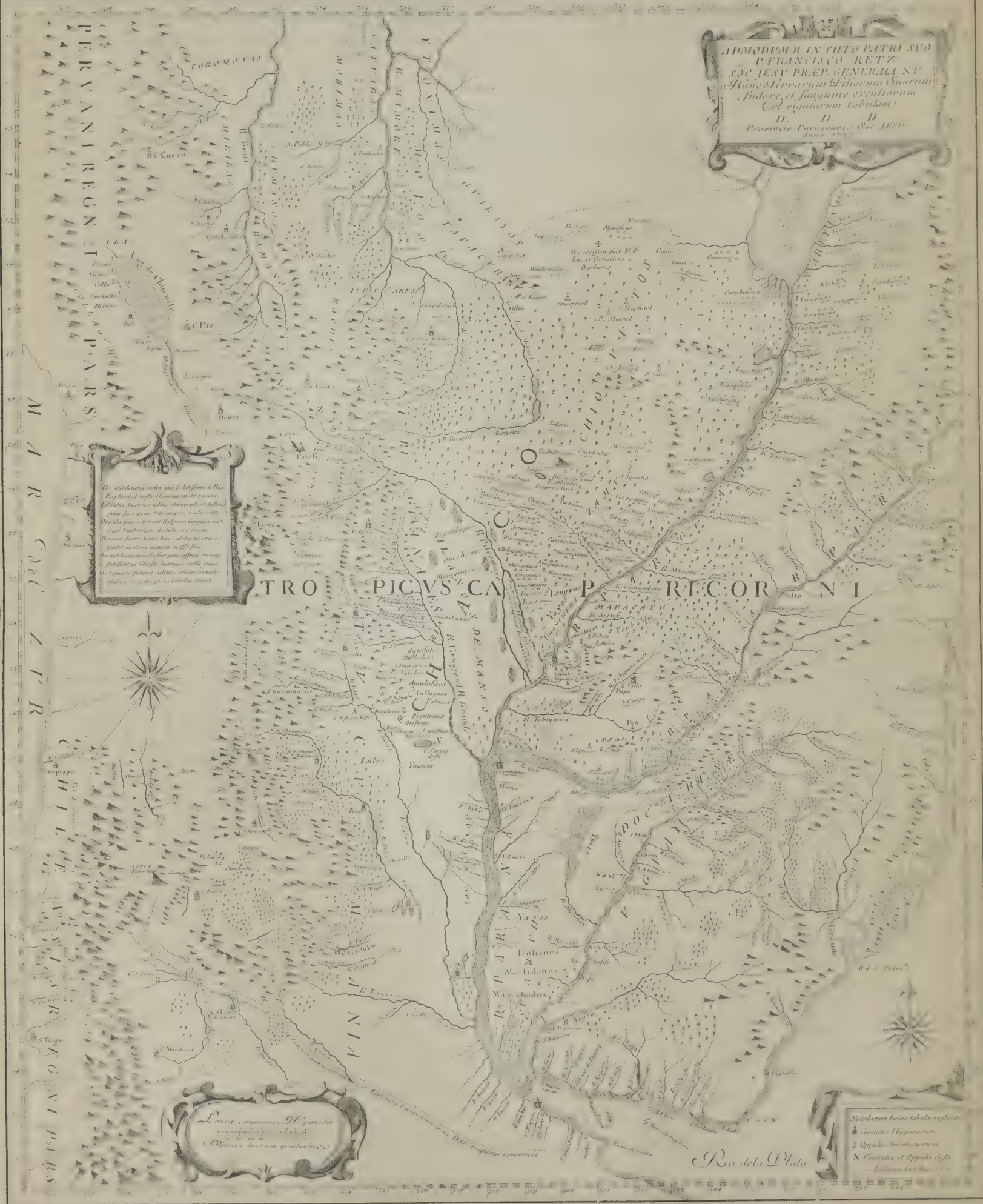
PARAGUARIA, PROVINCIA, SOC. JESU CUM ADIACENTIB' NOVISSIMA DESCRIPTIO
 Post iterata peregrinationes, & plures observationes Patrum Missionariorum eiusdem Societatis huius Provinciae cum & Peruanae accuratissime delineata & emendata Ann. 1752

ADMODUM R. M. CITO PATRI SUO
 P. FRANCISCO RETZ
 SOC. JESU PRÆP. GENERALI XI
 Hanc Terrarum Litorum Suorum
 Auctore, et fontibus exactarum
 Cæl. regalarum tabulam
 D. D. D.
 Provincia Paraguariae Soc. JESU.
 Anno 1752

His quædam videri, quæ se latissime tollas
 Et phœnax, et regis flammae mole ruunt
 Et hinc ducunt, et tollas sibi regem et bellum
 Quam fœdus, quæ toto corpore nulla est
 Oppida panis tenent, et d'ipsum sanguinem
 Et qui barbarum de dolo et perum
 Hoc non fœdus, sed sua caliditate venis
 Fœdus, et ducunt, et tollas sibi regem et bellum
 Quam fœdus, quæ toto corpore nulla est
 Oppida panis tenent, et d'ipsum sanguinem
 Et qui barbarum de dolo et perum
 Hoc non fœdus, sed sua caliditate venis
 Fœdus, et ducunt, et tollas sibi regem et bellum

Luceo commone Hispanice
 Civitates suorum graduum

Notularum huius tabule explanatio
 ▲ Civitates Hispanorum
 ⊕ Oppida Christianorum
 ✕ Civitates et Oppida deserta
 --- Linguae barbarorum



Rio della Plata

HERNANDO ARIAS DE SAAVEDRA — ESTABLECIMIENTO DE LAS PRIMERAS MISIONES

MUERTO don Juan de Garay, le sucedió en el Gobierno don Juan Torres Navarrete, primo del Adelantado don Juan Torres de Vera y Aragón; retirándose éste para España después de renunciar el mando, se reunió el pueblo de la Asunción y nombró Gobernador á Hernando Arias de Saavedra (1591) más conocido por Hernandarias. Este primer gobierno de Hernandarias duró tres años. Por esta época (fines del siglo XVI), se establecieron las primeras Misiones en territorio argentino, en Salta, Esteco, Bermejo, Jujuy, y otros parajes en que se crearon Reducciones.

La série de poblaciones que se extendía desde el Alto Perú hasta el Paraná, ponía á salvo á los conquistadores de las invasiones de los indios, que ya iban habituándose á la conquista, merced á los nobles esfuerzos de los *Misioneros*. Entre los más notables, merece recordarse á San Francisco Solano, llamado el Apóstol del Perú, que vino á nuestro país con un gran número de franciscanos en el año 1589; otro franciscano célebre fué Fr. Luis Bolaños, fundador y primer cura de *Itaty* en Corrientes.

Por muerte del Gobernador, don Diego Rodríguez Valdés y de la Banda, volvió Hernandarias al Gobierno (1600): en este período llegó al estrecho de Magallanes por tierra, cayó prisionero

de los indios y al evadirse volvió con más denuedo sobre sus enemigos: al derrotarlos libertó á sus compañeros y aumentó la conquista con doscientas leguas de territorio. Intentó después proseguir la conquista por medio de la educación religiosa de los naturales, y envió á los jesuitas italianos Mazeta y Cataldino á las misiones de la provincia de Guairá, donde fundaron el año siguiente, 1601, el pueblo de Loreto.

En la misma época, los padres Lorenzana y Francisco de San Martín, recibieron el encargo de convertir á los indios del Paraná, y fundaron el pueblo de San Joaquín Guazú, mientras fray Luis Bolaños, de la orden franciscana, fundaba, por su parte, las villas de Iuty y Caazapá, al norte del Tebicuary. Esas empresas señalaron el principio del establecimiento de las misiones que se extendieron hasta el Uruguay. Poco á poco esas poblaciones fueron desarrollándose, y se levantaron en ellas vários templos que recibieron el nombre de Reducciones.

Los indios brasileros atacaban sin cesar las poblaciones fundadas en la Guairá, lo que indujo al padre Montoya á emigrar, en 1631, con más de doce mil indios sometidos. Este hecho dió lugar á la fundacion de las reducciones de Córpus, San Ignacio Miní, Loreto y otras, sobre las riberas de los Rios Paraná y Uruguay, que formaron después la provincia de Misiones, que hoy pertenece á la República Argentina.

En 1609 terminó Hernandarias su segundo gobierno, y le sucedió don Diego Marín de Negrón. Durante este gobierno se abolió el servicio personal de los indios, concediéndoles los derechos del ciudadano.




Firma de Hernando Arias de Saavedra




REFERENCIAS

1553-1776		Provincias de Cuyo disputadas por el Gobernador de Chile.
1563-1776		Gobernación del Tucumán.
1617-1811		Gobernación del Paraguay ó de la Guairá.
1617-1776		Gobernación de Buenos Aires.



LAS GOBERNACIONES DEL PARAGUAY, RIO DE LA PLATA Y TUCUMAN



RUINAS DE SAN IGNACIO (Misiones) — Véase el capítulo siguiente.

EN 1615 volvió al gobierno Hermandarias, y en virtud de la instancia elevada al rey Felipe III, éste expidió en 1617 una real cédula por la que erigió en gobierno independiente del Paraguay el del Rio de la Plata. La jurisdicción de esta provincia comprendía Santa-Fé, Entre-Rios, Corrientes y la Banda Oriental del Uruguay, cuyos límites conservó hasta el año 1776, en

que Cárlos III instituyó el virreynato del Rio de la Plata, extendiendo sus límites desde el N. del Alto Perú (Bolivia) hasta la extremidad austral del continente americano (cabo de Hornos).

Al norte de Corrientes comenzaba la gobernación del Paraguay, y desde el sud de la actual provincia de Córdoba hasta el sud de Bolivia (Alto Perú), el gobierno especial de Tucumán. Las provincias de Cuyo (San Juan, Mendoza y San Luis), continuaron perteneciendo á la capitanía general de Chile hasta 1776. El virrey del Perú tenía superintendencia sobre los gobernadores y capitanes generales del Rio de la Plata, Paraguay y Tucumán, y en lo civil la Audiencia de Charcas, hasta 1773, en que se creó la de Buenos Aires.

Durante la gobernación de Buenos Aires (1617-1776), se distinguieron los gobernadores Garro (José), que desalojó á los portugueses de la Colonia; Bruno Mauricio de Zabala, que fundó á Montevideo (1724-26), desalojando á los portugueses; Pedro de Zeballos, que expulsó á los jesuitas con Bucarelli, y Juan José de Vertíz, el más progresista de todos.

El gobierno especial del Tucumán se había declarado independiente del virrey del Perú (1563), pues Chile pretendía tener jurisdicción sobre las provincias mediterráneas que lo formaban; empero al crearse el virreynato del Rio de la Plata (1776), no solo tuvo que ceder sus pretensiones, sino que también fueron incorporadas á este virreynato las provincias de Cuyo (San Juan, Mendoza y San Luis), Entre los gobernadores del Tucumán, entre 1563 y 1776, son dignos de mención: don Juan Ramírez de Velasco, fundador de Jujuy y la Rioja (1591-1593); don Alonso de Rivera, bajo cuyo Gobierno se fundaron los establecimientos de enseñanza en Córdoba; don Felipe Albornóz (1627-1637), que sofocó la insurrección de los indios *calchaquíes*; y don Alonso de Mercado y Villacorta, que sometió nuevamente á los indios sublevados.



FUNDACIONES DE LOS JESUITAS

1	Itapúa	(1614)
2	Concepción	(1620)
3	Córpus	(1622)
4	Santa María la Mayor	(1626)
5	Yapeyú	(1626)
6	Candelaria	(1627)
7	San Nicolás	(1627)
8	San Javier	(1629)
9	La Cruz	(1629)
10	San Carlos	(1631)
11	Apóstoles	(1632)
12	Sau Luis	(1632)
13	San Miguel	(1632)
14	Santo Tomás	(1632)
15	Santa Ana	(1633)
16	San José	(1633)
17	Mártires	(1633)
18	San Cosme	(1634)
19	Jesús	(1685)
20	San Borja	(1690)
21	San Lorenzo	(1691)
22	Santa Rosa	(1698)
23	San Juan	(1698)
24	San Ángel	(1707)
25	Trinidad	(1708)
26	San Joaquín	(1746)
27	San Estanislao	(1749)
28	Belen	(1760)



XIX

LAS MISIONES DEL PARAGUAY Y LA EXPULSIÓN DE LOS JESUITAS

Los jesuitas encargados por los reyes de España de catequizar á los índios, fundaron en el Paraguay reducciones que no tardaron en constituir prontamente otros centros independientes del gobierno central, y que no obedecían más que al jefe de la Compañía. En las reducciones, la educación dada á los índios no era solamente religiosa, sinó también lucrativa para los Padres, que enseñando á sus catecúmenos la agricultura y la industria, sacaban un inmenso beneficio de sus trabajos; también para mantener su dominación más eficaz, habían prohibido á los españoles de vivir en las reducciones, y no permitían á los índios el uso de otro idioma que el guaraní. Provisiones de armas, fortificaciones y un sistema de trincheras y escavaciones, agregaban el apoyo material á las precauciones morales. Pero sus mismas precauciones debían despertar sospechas en la corte de España, que resolvió saber si pretendían hacerce independientes ellos y sus neófitos, convertidos en súbditos.

De esto se colije, dice Azara, que los padres curas eran árbitros de los fondos sobrantes de las comunidades de los pueblos, y que ningún índio podía aspirar á tener propiedad particular; esto quitaba todos los estímulos de ejercitar la razón y los talentos; pues lo mismo había de comer, vestir y gozar el más aplicado, hábil y virtuoso, que el más malvado, torpe, y holgazán. Colíjese igualmente, que si por un lado era este gobierno adecuado para enriquecer á las comunidades, por el otro hacía que todo trabajo fuera lánguido, no importándole nada al índio que su comunidad fuese rica. Sin embargo, este gobierno de los índios mereció los mayores elogios de algunos sábios de Europa, que creyeron ser los índios incapaces de alimentar á sus familias por su ninguna economía ni previsión para conservar nada para los tiempos de escasez; en suma, los creyeron como niños grandes, á quienes no podía convenir otra especie de gobierno, y que con él eran felices: por el contrario, el tiempo vino á destruir esas erróneas creencias, pues tal sistema envilecía á los indígenas, privándolos de todo estímulo, y su trabajo solo servía para enriquecer á sus directores que enfatuados después, conspiraron hasta contra los monarcas que los habían elevado á tan peligrosa altura.

Cárlos III, apercebido de aquel peligro, quiso asegurar la paz de sus estados en América, y concibió la idea de expulsar los jesuitas de las misiones del Paraguay y del Uruguay, cuando supo la influencia que habían adquirido en las masas populares. Encargó de ejecutar la real orden dictada á ese objeto al teniente general don Francisco de Paula Bucarelli, quien cumplió las instrucciones secretas que traía en la madrugada del 3 de Julio de 1767.

Campero fué encargado en Córdoba de la expulsión de los hijos de Loyola de su jurisdicción del Tucumán, en donde había más de doscientos. En número de trescientos cincuenta y nueve se les embarcó para Cádiz, entre los que iban setenta y ocho que arrancó Bucarelli en persona de las misiones del Paraguay, dejando en su reemplazo religiosos franciscanos, domínicos y mercedarios.



EL GOBERNADOR DON JUAN JOSÉ DE VERTIZ

Y LA CREACIÓN DEL VIRREINATO DEL RIO DE LA PLATA

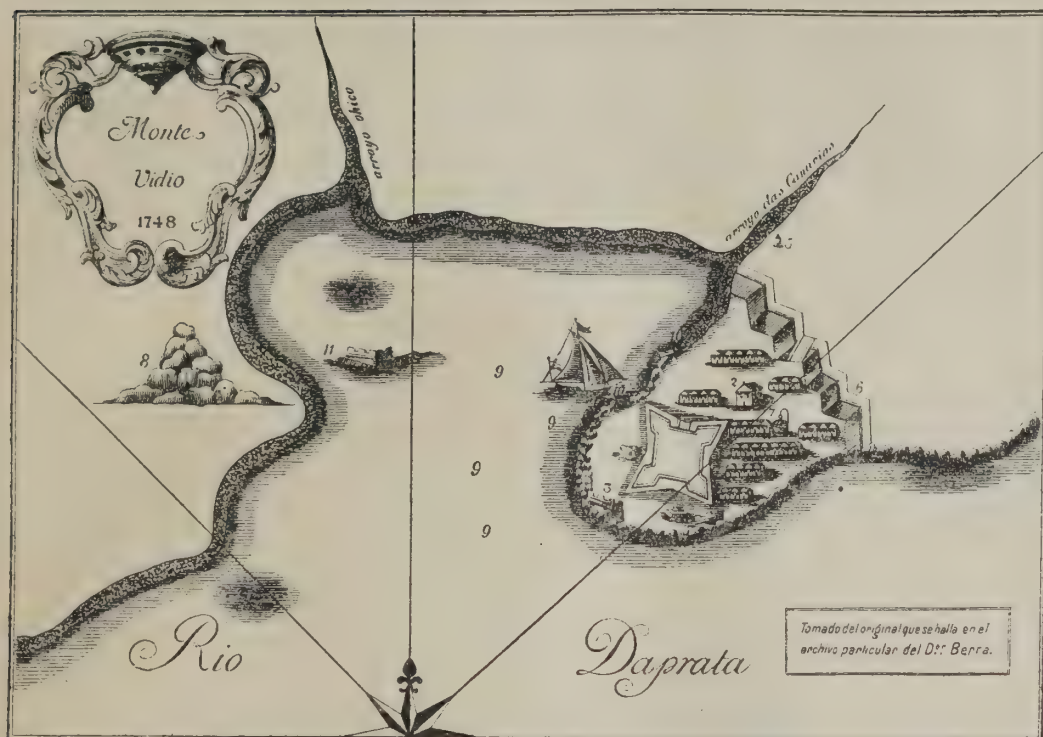


TERMINADA la misión de Bucarelli, salió éste para España, dejando á la cabeza del gobierno á don Juan José de Vertiz y Salcedo (1770). Fundó el nuevo gobernador el famoso real colegio de San Carlos, en Buenos Aires, sostenido con las rentas de los expulsados jesuitas. En seguida trató de organizar una expedición militar (1773) contra los portugueses de Rio Grande, en cuyo territorio levantó la fortaleza de Santa Tecla. Los enemigos aumentaban considerablemente, y en 1776, eran derrotadas las tropas españolas. Carlos III, no habiendo recibido las satisfacciones debidas, envió una expedición sin pérdida de tiempo, la más formidable que hasta entonces hubiera salido de Europa para América. Componíase de doce buques y cien trasportes con casi nueve mil soldados de desembarco, á las órdenes de don Pedro de Ceballos, que se hizo á la vela en Cádiz el 13 de Noviembre de 1776, y que venía con el título de virrey del Rio de la Plata, teniendo el mando de las tropas el marqués de Casa Tilly.

El virreynato del Rio de la Plata, estatuido por la real cédula de 8 de Agosto de 1776, dada en favor de don Pedro de Ceballos, teniente general de los reales ejércitos, firmada por Carlos III en San Ildefonso, comprendía las cuatro provincias del Alto Perú: Potosí, Santa Cruz de la Sierra y demás pertenecientes á la audiencia de Charcas y virreynato del Perú; las de Cuyo hasta el Cabo de Hornos, pertenecientes á la capitania general de Chile, y las gobernaciones de Tucumán y Paraguay con la de Buenos Aires por Capital.

El 25 de Febrero del año siguiente, Ceballos había aprisionado ya todas las fuerzas de la isla de Santa Catalina. De allí pasó á la Colonia, obligándola á rendirse el 4 de Junio del mismo año, pero al dirigirse de nuevo á Santa Catalina, supo en Maldonado que por el tratado concluido en el Pardo (España) el 11 de Marzo de 1778, se devolvía á los portugueses Santa Catalina, y la Colonia quedaba en poder de los españoles.

LA LUCHA CON LOS PORTUGUESES — FUNDACIÓN DE MONTEVIDEO



MONTEVIDEO

Los portugueses, según Azara, vinieron al Rio de la Plata el año 1679, y fundaron la Colonia del Sacramento en nombre del rey de Portugal. El gobernador de Buenos Aires, don José de Garro, y don Antonio de Vera y Mujica, fueron con un considerable número de tropas á desalojarlos el 7 de Agosto de 1680, y una vez sometidos, el jefe de los portugueses, don Manuel Lobo, fué enviado á Lima en calidad de prisionero, falleciendo allí poco después de su llegada. Sin embargo, la

Colonia fué devuelta á los portugueses por el tratado ajustado con España el 7 de Mayo de 1681. En 1704, don Alonso J. Valdés, Gobernador de Buenos Aires, recibió órdenes del virrey de Lima para desalojar nuevamente á los portugueses de la misma Colonia. Don Baltasar García Ros, al frente de un ejército compuesto de trece compañías de milicias y cuatro mil indios, hallábase el 17 de Octubre de dicho año á la vista de aquel punto, que fué tomado después de una heroica resistencia de seis meses. Por el tratado de Utrech firmado el 6 de Febrero de 1715, fué por segunda vez devuelta á los portugueses la Colonia. Las pretensiones del Portugal pasaron á sus descendientes del imperio del Brasil, proviniendo de ahí sus diferencias con las repúblicas del Plata, á que dió término la independencia de la Banda Oriental.

Siendo gobernador de Buenos Aires don Bruno Mauricio de Zabala, marchó éste en persona á arrojar á los portugueses que pretendieron fortificarse en el paraje que hoy ocupa la ciudad de Montevideo, y conseguido su objeto, ordenó el 20 de Enero de 1724, se abrieran los cimientos de la ciudad de San Felipe de Montevideo, ó castillo de San Felipe y Santiago. Entónces se pensó en poblar aquel recinto fortificado, y se comisionó á un señor Alzáybar para que trajera algunas familias de canarios y gallegos; mas como tardasen en llegar, pasaron seis familias de Buenos Aires á establecerse allí, las que se componían de treinta y tres individuos, entre los cuales se contaba á *Juan Antonio Artigas*, del que descendió el célebre caudillo del mismo apellido, adalid de la independencia Oriental.

Montevideo tuvo gobernadores especiales. El primero, dependiente del de la jurisdicción de Buenos Aires, fué en 1751, el coronel don José Joaquin de Viana. Las desavenencias entre españoles y portugueses no cesaron por eso; bien al contrario, se acentuaron más después de haber fracasado el arreglo de límites intentado por las dos naciones rivales.

En 1753 la situación de los nuevos pobladores llegó á ser en extremo crítica, á causa de vários trastornos ocurridos en el Paraguay, como el de 1645, promovido por los *comuneros*. Conjurados á tiempo los disturbios por Zabala, pocos años antes de su muerte en Santa Fé, todo quedó tranquilo por el momento.

Acontecimientos de tal naturaleza solo á Portugal aprovechaban, que no excusaba medios de hostilizar á los españoles, aliándose al efecto con Inglaterra cuando ésta pretendió humillar el poder de la metrópoli. España comprendiendo el propósito de los aliados, envió al Rio de la Plata en 1756 un refuerzo de mil soldados, al mando del general Ceballos.

Don Pedro de Ceballos vino al gobierno después de terminada la famosa guerra guaraníca por el gobernador Viana, disponiendo várias expediciones en contra de los índios, y no tardando en recuperar la Colonia á fuerza de armas, el 2 de Noviembre de 1762. Reparando los estragos del sitio que la puso, fortificóla de tal modo, que siendo atacada por un navío, dos fragatas, cinco trasportes y mil ingleses y portugueses, fueron rechazados con pérdida de toda la tripulación del navío *Lord Clive*, que se incendió. Pero en el ajuste de la paz llamada de París, celebrada el 10 de Febrero de 1763, se estipuló de nuevo la devolución de la Colonia á Portugal, quedando España dueña del Rio Grande, hoy provincia de los Estados-Unidos del Brasil.



LOS PRIMEROS VIRREYES DEL RIO DE LA PLATA

LA CREACIÓN DEL CÓNSULADO Y LA FUNDACIÓN DEL PRIMER PERIÓDICO EN BUENOS AIRES

EN 1776, con la creación del virreynato del Río de la Plata, se modificaron los términos territoriales de nuestro país, separando por una parte las provincias de Cuyo de la capitanía general de Chile, y del virreynato del Perú el territorio que hoy forma la república de Bolivia; por otra parte, el Paraguay quedó también incorporado al nuevo virreynato.

La real orden de Intendentes, dada en 1782 y ampliada en 1783, y otras disposiciones posteriores, dividieron el virreynato en ocho intendencias, que fueron las siguientes:

Buenos Aires, Córdoba, Salta, Paraguay, Potosí, Cochabamba, Chuquisaca, La Paz, y los siguientes gobiernos militares: *Montevideo, Las Misiones, Moxos, Chiquitos*.

Se asignaron á la intendencia y gobierno de Salta, además de su territorio, el de Jujuy, el de Tucumán, el de Santiago del Estero y el de Catamarca, con sus correspondientes jurisdicciones.

La intendencia de Potosí, teniendo por cabeza la villa de su nombre, quedó formada del territorio de la provincia de Porco en que está situada, y de los de Chayanta, Atacama, Lipes, Chichas y Tarija.

En consecuencia, cesó la superintendencia que tenía el virrey del Perú sobre los gobernadores y capitanes generales del Río de la Plata, Paraguay y Tucumán, como cesó la jurisdicción civil de la audiencia de Charcas ó La Plata por creación de la de Buenos Aires.

A los gobernadores se siguieron los virreyes, siendo el primero *don Pedro de Ceballos y Cortés*, que se recibió del mando el 15 de Octubre de 1777, durante cuyo gobierno se declaró libre el comercio entre España y el Río de la Plata por cédula real de Febrero 2 de 1778, en cuyo año le sucedió en el mando el teniente general *don Juan José de Vertiz y Salcedo* (mejicano). El nuevo virrey, que ya se había hecho notar como uno de los gobernadores más progresistas que había tenido Buenos Aires, fundó el primer establecimiento de la Patagonia, y ayudó á don Juan de la Piedra, comisionado de la corte de Madrid, en la población de los puntos de San Julián, Deseado, San José y Río Negro (1779). Hizo grandes reformas materiales en la capital, casas de corrección, hospital de Niños Expósitos (la *Cuna*, 1779). Hizo instalar en Buenos Aires la imprenta que habían abandonado en Córdoba los jesuitas, en el Real Colegio de Monserrat (1781); creó los *Estudios* en el Paraguay (1783), é instaló definitivamente el colegio de San Carlos. Comisionó á don Tomás de Rocamora para que fundara poblaciones en Entre-Ríos, lo que efectuó en 1783, erigiendo las ciudades de Gualeguay, Uruguay y Gualeguaychú.

Se apresuró á someter la revolución llamada *Mita*, en el Perú, encabezada por el cacique Tupac-Amaru, y á reducir los índios del Gran Chaco, los que fué agrupando en *Reducciones*, las que extendió á Charcas y Tarija.

En 1784 (7 de Marzo) le sucedió á Vertiz en el mando *don Nicolás del Campo*, marqués de Loreto, siendo el primer presidente de la Real Audiencia pretorial que se fundó en Buenos Aires (8 de Agosto de 1785), separándola de jurisdicción de la Audiencia de La Plata.

Al marqués de Loreto le sucedió *Nicolás de Arredondo*, teniente general de los reales ejércitos, recibiendo del mando en 1789 (4 de Diciembre). Debe recordarse que en ese año


arribó á Montevideo (20 de Setiembre de 1789) la expedición científica al mando del brigadier don Alejandro Malaspina, destinada á dar la vuelta al mundo; se detuvo en el Río de la Plata y recorrió las costas patagónicas, haciendo estudios geográficos, investigaciones científicas y cálculos astronómicos.

Durante el gobierno de Arredondo se creó el Consulado (2 de Junio de 1794), siendo su primer secretario el doctor don Manuel Belgrano, más tarde uno de los próceres de la Independencia. La nueva institución favoreció las ciencias, las artes y la industria.

El teniente general don *Pedro Melo de Portugal y Villena* sucedió en el mando al virrey Arredondo en 1795 (17 de Marzo). A Melo de Portugal se debe la realización del primer censo del virreynato, que dió por resultado 97.480 habitantes en el Paraguay y 107.832 en Buenos Aires. Al sabio geógrafo y naturalista don Félix de Azara, le encomendó algunos estudios en nuestras fronteras.

Por fallecimiento de Melo de Portugal, se recibió del virreynato el mariscal de campo don *Antonio Olaguer Feliú* (2 de Mayo de 1797), en el carácter de interino, hasta que llegó su sucesor don *Gabriel de Avilés y de Fierro* (14 de Marzo de 1799), que se distinguió por la libertad que concedió á los indios de los pueblos de Misiones, adjudicándoles tierras y ganados. El marqués de Avilés fué trasladado al Perú, y le sucedió el mariscal de campo don *Joaquín del Pino* (20 de Mayo de 1801), durante cuyo gobierno vió la luz pública el primer periódico de Buenos Aires, que se tituló *Telégrafo mercantil, rural, político, económico é historiógrafo del Río de la Plata* (1801) redactado por don Francisco Antonio Cabello. En 1802 cesó esa publicación, y apareció un *Semanario de agricultura y comercio*, redactado por el doctor don Hipólito Vieytes, más tarde prócer de la Independencia.

LAS INVASIONES INGLESAS Y LOS ÚLTIMOS VIRREYES



Los ingleses atacan á Buenos Aires y son rechazados (1807) — Según una lámina de la época.

LA política europea ha repercutido en las colonias americanas, mientras dependimos de las potencias del viejo mundo, y la alianza de la España con la Francia, á fines del pasado siglo, excitó el antiguo rencor de la Inglaterra contra la madre pátria empezando las hostilidades sin prévia declaración de guerra, en 1804, apoderándose de cuatro fragatas que bajo el seguro de la paz conducían á España cuantiosísimos caudales; un ataque tan inesperado produjo, como era natural, una declaración de guerra en el mismo año y la altiva Albión despachó una escuadra con un ejército de 6.650 hombres de desembarco á las órdenes de Sir David Baird, en dirección á la colonia holandesa del Cabo de Buena Esperanza. La noticia de esta expedición no produjo sensación alguna entre nosotros hasta que se supo que había tocado en la costa del Brasil.

El virrey don Rafael de Sobremonte, hombre pusilánime, que había sucedido á del Pino en el poder, después de la muerte de éste, creyó, no sin razón, que Baird bien pudiera dirigirse al Rio de la Plata, y, creyendo que el punto más vulnerable era Montevideo, se trasladó allí con la mayor parte de las fuerzas que había disponibles en Buenos Aires, dejando esta ciudad desguarnecida. Sin embargo, el general Baird creyó más prudente dirigirse al Cabo, de donde envió después (1806) al Rio de la Plata al comodoro Sir Home Popham conduciendo 1635 hombres de desembarco á las órdenes del mayor general Sir Guillermo Carr Berresford, los que desembarcaron en la tarde del 25 de Junio en la costa de Quilmes, al Sur de Buenos Aires. Dos días después se apoderaba Berresford de la ciudad á nombre de la Gran Bretaña con solo 1560 hombres que vencieron fácilmente á las fuerzas bisoñas y mal equipadas que les salieron al encuentro, las mismas que abandonó el marqués

de Sobremonte para refugiarse en Córdoba, dejando al vencedor que transitara libremente por la calle de la Residencia y que se apoderase del Fuerte, residencia entónces de los virreyes, á las tres y media de la tarde del día 27!

En vano Sir Home Popham exigió al Cabildo la entrega de los caudales públicos; en vano el pueblo fué humillado, haciéndole jurar una lealtad que rechazaban su conciencia religiosa y su espíritu de emancipación inquebrantables. Felizmente había escapado de la capitulación don Santiago de Liniers que buscaba en la Banda Oriental los recursos necesarios para la reconquista en tanto que el pueblo se conjuraba en secreto, siguiendo las inspiraciones de don Juan Martín de Pueyrredón y don Martín de Alzaga.

Liniers reúne en Montevideo 600 hombres con los que llegó á la Colonia del Sacramento el 28 de Julio, donde le esperaban diez goletas, ocho transportes y otros buques menores. En marcha el convoy rechazó por dos veces los buques enemigos que intentaron oponerse al paso de los libertadores y al aproximarse á la ciudad de Buenos Aires le intima

rendición al general Berresford; éste rechazó la intimación y el 12 de Agosto de 1806, Liniers, el oscuro capitán del Puerto de la Ensenada, rinde á las fuerzas británicas, y se apodera del general Berresford. El 14 el pueblo aclama al vencedor y el Cabildo le nombró interinamente gobernador político y militar, deponiendo á Sobremonte.

El 29 de Junio (1807) llega de España el nombramiento de virrey á favor del gobernador de Montevideo, don Pascual Ruíz Huidobro, que tanto había auxiliado á Liniers al emprender la reconquista de Buenos Aires, pero los ingleses se habían apoderado de aquella ciudad (3 de Febrero) y el nuevo virrey estaba prisionero. Whitelocke preparaba á la sazón los elementos necesarios para someter nuevamente á Buenos Aires y el 28 de Junio había desembarcado en la Ensenada con un ejército veterano de cerca de 10,000 hombres. Liniers sale al encuentro del enemigo con poco más de 6,500 hombres, y el 1º de Julio intercepta el paso del Riachuelo, esquivan los ingleses el encuentro y se hallan frente á frente en los Corrales de Miserere (2 de Julio) con desventaja para Liniers que tuvo que rehacerse en la Chacarita, donde acampó. La situación era difícil.

Don Martín de Alzaga, alcalde de primer voto, y en ausencia de Liniers, se apresta para la defensa de la ciudad rodeada por el enemigo, y con toda la energía de los hombres de raza varonil y corazón patriota, hace abrir fosos en las boca-calles que dán á la plaza de Mayo (entónces *Mayor*) asesta piezas de artillería en los parapetos, arenga á los milicianos y paisanos que le rodean y espera al enemigo con la entereza del que lucha por su honor y por su patria. Al amanecer el 5 de Julio se ponen en movimiento las columnas británicas y comienza la lucha que no cesa hasta entrada la noche. Al siguiente día el general Liniers concedía una capitulación á los vencidos que habían caído en poder de los defensores de Buenos Aires en número de 70 oficiales y 1500 soldados; Whitelocke ratificó el 7 la capitulación y del 8 al 13 embarcó sus tropas por el Retiro, dándose á la vela según lo estipulado en aquella capitulación.

Don Santiago de Liniers y Bremón, fué elevado al rango de brigadier del ejército y aún cuando el Cabildo le había investido con el cargo de virrey sólo vino la confirmación



Santiago Liniers

de su nombramiento el 16 de Mayo de 1808. Tuvo que soportar grandes contrariedades por las desconfianzas que despertó entre el elemento español después de la invasión de Napoleón I en España, pues suponían aquellos que siendo francés el héroe de la reconquista y aún cuando hacía muchos años que se hallaba al servicio de España, bien podía estar en íntimas relaciones con el gran capitán del siglo. Como quiera que sea el 29 de Julio de 1809 fué recibido en Buenos Aires el nuevo virrey del Rio de la Plata don Baltasar Hidalgo de Cisneros, teniente general de la Real Armada que gobernó hasta el 25 de Mayo de 1810, día en que se levantó á la faz de la tierra:

UNA NUEVA Y GLORIOSA NACION



Templo de Santo Domingo, donde fué vencido el regimiento inglés N^o. 71.

(Segun un grabado de la época).

APÉNDICE CRONOLÓGICO

A LA

Cartografía Argentina

EXTRACTADO DE LOS MEJORES AUTORES Y CORREGIDO Y AMPLIADO HASTA NUESTROS DIAS

1492, Octubre 12 — Cristóbal Colón descubre la América tocando en la isla *Guanahani*, una de las Lucayas ó Bahamas, a la que le dió el nombre de San Salvador.

1498, Mayo 30 — Sale Cristóbal Colón del Puerto de San Lúcar de Barrameda para emprender su tercer viaje a las *Indias Orientales* ó Nuevo Mundo, hoy América y divisa la costa N. E. de la América del Sur.

1498, Julio 31 — Descubre Colón la isla de la Trinidad y poco después la boca del Río Orinoco penetrando en el *Golfo de Paria* al Norte de la América del Sur.

1500, Enero 26 — El navegante español, Vicente Yañez Pinzón, descubre el Cabo más Oriental de la América del Sur dándole el nombre de *Santa María de la Consolación*, hoy San Agustín.

1500, Enero 30 — Vicente Yañez Pinzón descubre el gran Río de las Amazonas en la América del Sur que también se conoce en la historia con los nombres de Marañón, Solimoes y Orellana.

1506, Mayo 20 — Muere en Valladolid (España) el célebre navegante genovés Cristóbal Colón a la edad de setenta años según la opinión más generalizada.

1513, Setiembre 26 — Descubre Vasco Nuñez de Balboa, el Océano que se denominó *Mar del Sur* ó de *Balboa*, por hallarse al Sur del Istmo de Panamá ó Darién, hasta que Magallanes le llamó Pacífico en 1520.

1514, Noviembre 24 — El Rey de España firma con Juan Díaz de Solís un contrato para explorar las costas meridionales del

Nuevo Mundo a fin de hallar un estrecho que permitiera el paso de las naves del Océano Atlántico al Mar del Sur ó de Balboa.

1515, Octubre 6 — Sale del puerto de Lepe (España) el navegante español Juan Díaz de Solís para explorar las costas del Nuevo Mundo á fin de hallar aquel paso.

1516, Enero 20 — Juan Díaz de Solís penetra en el río *Paraná* Guarú de los indígenas que vale decir en guaraní *Río Grande como mar*, dándole el nombre de *Mar Dulce*, y reconoció una isla que denominó de *San Sebastián de Cádiz*; y que hoy se conoce con el nombre de *Lobos*. El mar dulce es el actual *Río de la Plata*.

1516, Febrero 2 — Juan Díaz de Solís le dá el nombre de *Nuestra Señora de la Candelaria* al actual puerto de Montevideo. Algunos autores atribuyen ese nombre al de Maldonado.

1520, Enero 10 — Hernando de Magallanes dá el nombre al Cabo de *Santa María*, extremidad N. del Mar Dulce ó de Solís, hoy Río de la Plata.

1520, Enero 12 — Con objeto de buscar un paso para las Indias Orientales, que no había podido hallar Solís, muerto por los Charrúas en 1516, entra en el Mar Dulce, hoy Río de la Plata, el navegante portugués Hernando de Magallanes, al servicio del Rey de España Carlos V y recorre la Patagonia hasta el río Desceado.

1520, Febrero 6 — Descubre Magallanes el Cabo de San Antonio.

1520, Marzo 31 — Descubre Magallanes el puerto de San Julián en la Patagonia.

1520, Mayo 3 — El capitán Serrano, compañero de Magallanes, descubre el Río y Puerto de Santa Cruz en la Patagonia.

1520, Octubre 21 — Magallanes descubre el Sur de la Patagonia, al que le dió el nombre de las Once mil Virgenes penetrando en seguida en el Estrecho que hoy lleva su nombre.

1520, Octubre 21 — Descubre Magallanes un estrecho en la estremidad Sur de la Patagonia al que dió el nombre de la *Madre de Dios* y de los Patagones y que hoy se llama de Magallanes.

1520, Noviembre 28 — Magallanes penetra en el Mar de Balafoa al que dió el nombre de Pacífico, por el hecho casual de hallar tranquilas sus aguas.

1521, Marzo 6 — Descubre Magallanes las islas de los Ladrones, hoy Marianas.

1521, Marzo 16 — Descubre Magallanes las islas de San Lázaro, hoy Filipinas.

1521, Abril 27 — Muere Magallanes en la isla de Mactán (islas de San Lázaro, hoy Filipinas) á manos de los indígenas y Sebastián de Elcano toma el mando de la expedición de vuelta á España.

1522, Setiembre 7 — Sebastián de Elcano llega con la nave *Victoria* al puerto de San Lucar de Barrameda, única que quedaba de las que formaron la expedición de Magallanes, dando así la vuelta al mundo.

1526, Enero 15 — Diego García sale del puerto de la Coruña en dirección al Río de Solís ó Mar Dulce en viaje de exploración. El Dr. Trelles publicó una memoria de este marino de los años 1526 á 27 en la que se atribuye haber descubierto el Río de la Plata en el año 1512. Esta opinión fué refutada por Dominguez, Lamas, Mitre y otros.

1526, Abril 1º — Sale de Sevilla con rumbo á las Molucas siguiendo el derrotero de Magallanes, una expedición al mando de Sebastián Gabotto (veneciano), y por desavenencia con la tripulación de las naves tuvo que penetrar en el Mar Dulce ó de Solís, hoy Río de la Plata.

1527, Febrero 15 — Sebastián Gabotto empieza la construcción de un pequeño fuerte en el arroyo de San Juan como á 6 leguas de la Colonia del Sacramento, para defenderse de los indios Charrúas, cuya ferocidad ya era conocida. Este fué el primer punto habitado por los españoles en el Río de la Plata.

1527, Mayo 8 — Sebastián Gabotto deja en el arroyo de San Juan dos buques mayores y entra en el Río Paraná por el Canal de las Palmas siendo el primer europeo que navega sus aguas, á la vez que su piloto Juan Alvarez Remón remonta las aguas del Uruguay hasta el río *Hum*, hoy Río Negro, pereciendo poco después en el San Salvador. *Hum* en guaraní vale decir Negro.

1527, Diciembre 22 — Sebastián Gabotto funda Sancti-Spiritus en la embocadura del Carcarañá, que fué el primer establecimiento de españoles en esa región, remontando después el Río Paraná.

1528, Marzo 28 — Llega Gabotto hasta el Salto de *Itá* ó de *Apupen*, hoy rápido de Apipé en la isla de su nombre, y no pudiendo seguir remontando el Paraná retrocede hasta el Río Paraguay, el que navega hasta la confluencia del Bermejo en donde tuvo que sostener una batalla con los indios *Agaces* ó *Carios* recojiendo como botín de guerra objetos de oro y plata con los que se adornaban los indígenas. Este acontecimiento dió lugar á que se cambiase el nombre de Mar Dulce por el de *Río de la Plata* por creer Gabotto que aquellos metales eran recojidos en el país.

1532, Enero 6 — Los indios asaltan la fortaleza de Sancti Spiritus fundada por Gabotto y la entregan á las llamas, siendo muertos la mayor parte de los españoles. Se atribuye este hecho ó leyenda de la bella Lucía Miranda, esposa del Oficial Sebastian

Hurtado á que se había enamorado de aquella el Cacique de los Timbúes, Mangoré y no pudiendo apoderarse de Lucía, concibió la idea de incendiar el fuerte y exterminar á sus moradores. Lucía Miranda, segun la tradición, fué quemada viva, víctima de su virtud y de la bárbara desesperación de Mangoré. En la literatura Argentina inmortalizaron ese hecho histórico los poetas, Lavarden y señorita Funes y la señora García de Mansilla.

1534, Mayo 21 — El Rey Carlos V firma con Don Pedro de Mendoza las capitulaciones para armar á costa de éste una expedición conquistadora de los territorios del Mar Dulce ó Río de la Plata.

1534, Setiembre 1º — Sale del puerto de San Lucar de Barrameda (España) la expedición de Don Pedro de Mendoza que venía con el título de Primer Adelantado del Río de la Plata, acompañándolo 2,000 soldados, incluidos 150 alemanes, entre los que se constaba Ulderico Schmidt, que escribió la primera crónica del descubrimiento y conquista del Río de la Plata.

1535, Febrero 2 — Don Pedro de Mendoza desembarca en el *Riachuelo* é hizo construir el primer Establecimiento en ese paraje que denominó *Puerto de Santa María de Buenos Aires*. A causa de la guerra llevada por los españoles á los indios querandíes tuvieron que abandonar aquel Establecimiento refugiándose en Sancti Spiritus.

1535, Diciembre 31 — A los once meses de la primera fundación de Buenos Aires, fué completamente abandonada por los pobladores.

1536, Agosto 15 — Don Juan de Ayolas funda la Asunción del Paraguay á nombre de Don Pedro de Mendoza.

1537, Febrero 2 — Ayolas remonta el Río Paraguay, y funda una población con el nombre de Puerto de la Candelaria á los 21º de latitud Sud.

1537, Junio 2 — El Pontífice Paulo III declara en una bula que los indios del Nuevo Mundo *eran realmente hombres*.

1537, Junio 9 — El Pontífice Paulo III habiendo declarado en la bula fecha 2 de Junio que los indios del Nuevo Mundo *eran realmente hombres* expidió otra por la cual los declaraba en estado de abrazar la fé de Jesucristo, no debiendo continuar siendo esclavos.

1537, Setiembre 12 — Carlos V expide una Real cédula por la que concede á los pobladores del Río de la Plata el nombramiento de la primera Autoridad real en caso de acefalía por muerte del que la representase y al efecto recomendó al Veedor Alonso de Cabrera que reuniese los pobladores del Río de la Plata con ese fin.

1540, Marzo 18 — Alvar Nuñez Cabeza de Vaca, que se había distinguido en la Conquista del Méjico firma con el rey de España un contrato por el que se comprometía á continuar la conquista y población del Río de la Plata.

1540, Noviembre 2 — Parte de Cádiz la expedición de Alvar Nuñez Cabeza de Vaca que viene al Río de la Plata con el título de segundo Adelantado.

1541, Marzo 29 — Llega la expedición de Alvar Nuñez Cabeza de Vaca á la isla de Santa Catalina (Brasil).

1541, Noviembre 2 — Cabeza de Vaca emprende la expedición por tierra desde Santa Catalina á la Asunción del Paraguay.

1542, — Bajan del Perú los exploradores Diego de Rojas, Felipe Gutiérrez, Francisco de Mendoza, Nicolás de Heredia y Ruiz Sánchez de Hinojosa y recorren las márgenes occidentales del Paraná y del Plata.

1542, Marzo 11 — Cabeza de Vaca llega á la Asunción del Paraguay nombrando á Irala teniente Gobernador.

1542, Noviembre 20 — Carlos V firma en Barcelona las célebres leyes de Indias, redactadas por la Junta de Valladolid.

1543, Febrero 4 — Un gran incendio destruye la mayor parte de la Asunción, lo que dió lugar á un nuevo replanteo y construcción de casas de tápia.

1543, Setiembre 8 — Emprende Cabeza de Vaca una expedición al Perú, y al efecto le acompañó Martínez de Irala, su segundo, hasta el puerto de los Reyes por él descubierto el año anterior; esta expedición fué infructuosa, pues Cabeza de Vaca poco después de internarse en el Chaco tuvo que retroceder acometido por los indios.

1544, Agosto 8 — Alvar Núñez Cabeza de Vaca que había salido con una expedición de la Asunción el año anterior (8 de Setiembre), con objeto de ponerse en contacto con los conquistadores del Perú, regresa sin realizar su idea después de grandes sufrimientos, habiendo solo conseguido penetrar hasta la provincia de Chiquitos.

1544, Agosto 25 — Estando de Gobernador en la Asunción del Paraguay el Adelantado Alvar Núñez Cabeza de Vaca los oficiales reales se conjuraron contra él y lo redujeron á prisión. Habiendo formado un nuevo gobierno poco tiempo después mandan á España en calidad de preso á Cabeza de Vaca.

1544, Agosto 26 — Los conjurados que el día anterior habían depuesto y reducido á prisión á Núñez Cabeza de Vaca, aclaman al capitán Domingo Martínez de Irala para gobernador del Paraguay.

1549, Diciembre 3 — En Valladolid, el emperador Carlos V, expide una orden para que ninguna persona, cualquiera que fuese su condición y estado, «*ni aún siendo español*», pudiese venir á América sin licencia del rey, bajo pena de muerte y pérdida de todos sus bienes.

1553, Marzo 17 — Funda la ciudad de Santiago del Estero el capitán Francisco de Aguirre, siendo sus primeros habitantes los moradores de la ciudad del Barco de Avila, que acababa de despoblarse. Otros autores creen se fundó Santiago (capital de la provincia del Tucumán) á fines de 1553, y Lozano fija el 17 de Mayo de 1554, por haber leído que en esa fecha se nombraron alcaldes y regidores. La ciudad del Barco se había fundado por Núñez del Prado en 1550.

1558, Julio 22 — Por muerte del teniente general Gonzalo de Mendoza, los capitanes residentes en la Asunción del Paraguay nombran de gobernador y capitán general del Rio de la Plata, á don Francisco Ortiz de Vergara.

1560, Mayo 3 — Conquistado el Paraguay, las tribus guaraníes toman las armas contra los españoles con objeto de reconquistar sus libertades, acaudilladas por dos jóvenes catecúmenos llamados Pablo y Nazario, hijos del cacique *Curupirati*, siendo completamente derrotados en *Acaai*, por el gobernador Francisco Ortiz de Vergara, después de reñidos combates.

1561, Marzo 2 — Don Pedro del Castillo, por autorización de García Hurtado de Mendoza, gobernador y capitán general de Chile, funda la ciudad de Mendoza en el territorio de Cuyo.

1561, Agosto 20 — El general Juan Pérez de Zurita gobernaba desde 1558 la provincia de Tucumán, y con su genio emprendedor había trazado el plano de una población en el valle de Jibijibé (después Jujuy) con el nombre de Nieva en honor del virrey del Perú, conde de Nieva, que lo había elevado al poder; por una intriga fué sustituido Zurita por el general Gregorio Castañeda, y aprovechándose de los trabajos de su antecesor, funda aquella ciudad que fué abandonada dos años después. La actual ciudad se fundó en 1593.

1562, Marzo 28 — El teniente general don Juan Jofré á nombre del mariscal don Francisco de Villagrán, gobernador y capitán general de Chile, funda nuevamente la ciudad de Mendoza con el nombre de *Resurrección*, sacándola del paraje donde un año antes la había fundado el capitán don Pedro del Castillo.

1562, Junio 13 — Juan Jofré, teniente gobernador y capitán general de la provincia de Cuyo, funda la ciudad de San Juan de la Frontera la que en 1561 se llamaba San Juan del Pico fundándola Martin Ruiz de Gamboa.

1563, Agosto 29 — La conquista de la Provincia del Tucumán se había hecho por los españoles que saliendo de Chile salvaron la cordillera de los Andes, quedando, por entónces, esta provincia perteneciendo á la jurisdicción de Chile; pero por una cédula real expedida el 29 de Agosto de 1563, se anexa el Tucumán al Gobierno del Rio de la Plata, por quedar completamente separado de aquella capitania. El rey de España vuelve á hacer está declaración en carta de 1º de Diciembre de 1575.

1565, Setiembre 29 — El capitán Diego de Villaroel funda la ciudad de San Miguel de Tucumán, como á unas veinticinco leguas de Santiago del Estero. Este territorio lo había conquistado el capitán don Juan Núñez del Prado. Según Mr. Hutchinson, el nombre de esta provincia es tomado del que llevaba uno de los antiguos incas del Perú, que se llamaba Tuku-Uman, *cabeza luminosa*; pero el padre Lozano dice que le viene el nombre del que llevaba un poderoso cacique llamado Tucumianuaho. Otros autores, y entre ellos el señor Groussac, que ha escrito recientemente un trabajo histórico sobre la provincia del Tucumán, dan distinto origen á la formación de su nombre (véase el 4 de Octubre de 1585).

1567, Agosto 15 — En el año 1566 gobernaba la provincia de Tucumán el capitán Francisco de Aguirre, y sublevándose su gente encabezada por Diego de Heredia y Juan de Berzocana, levántanle un proceso y lo mandan ante la real Audiencia de Charcas, que ordena la reposición de Aguirre en el poder; pero no pudiendo venir éste en el momento, viene en su lugar interinamente el general Diego Pacheco, y dispone que el 15 de Agosto de 1567 se hiciese la ceremonia de la fundación en nombre del rey, y se le llamase Nuestra Señora de Talavera, pretendiendo así borrar la memoria de los sublevados. Sin embargo, le quedó el nombre de Esteco, y en cuanto al día que Heredia y Berzocana colocaron la primera piedra, ha quedado olvidado.

1568, Noviembre 12 — El teniente general Felipe de Cáceres, segundo de Juan Ortiz de Zárate nombrado adelantado del Rio de la Plata, al frente de una columna marcha desde el Perú á representarlo en el Gobierno que tenía su asiento en la Asunción del Paraguay. En su tránsito es atacado violentamente por gran número de indios en las inmediaciones del pueblo de Itatin, cuya tribu guerrera á causa de sus sufrimientos se había rebelado contra la dominación española. El combate es terrible, quedando al fin vencedores los conquistadores y los aliados indígenas que llevaban.

1569, Febrero 7 — Por cédula real manda establecer Felipe II en las Américas el tribunal de la Inquisición.

1569, Julio 10 — El capitán Juan Ortiz de Zárate, nombrado adelantado del Rio de la Plata, hace un contrato ó capitulación con el rey de España, por el cual se obliga á traer á sus expensas á esta región con objeto de seguir la conquista y colonizarla fundando nuevos pueblos, trescientos hombres de armas y doscientos artesanos y agricultores con familias en cuatro navios tripulados y armados; y además, introducir, conducidos de la provincia de Charcas y valles de Tarifa en el Alto Perú, cuatro mil vacas y un número igual de ovejas, quinientas cabras y trescientos caballos y yeguas.

1572, Octubre 17 — Con tres buques bien cargados y equipados sale del puerto de San Lúcar el Adelantado don Juan Ortiz de Zárate, tomando rumbo al Río de la Plata, para seguir una conquista que ya había emprendido. Tras de grandes reveses en el mar y de muchísimos combates con los charrúas en la parte oriental del Plata y de haber sufrido hambres que diezmaron su gente, consigue al fin, después de dos años de fatigas, llegar á la Asunción del Paraguay, á recibirse del gobierno del Río de la Plata, y esto debido al oportuno auxilio que le llevó á la región oriental el insigne Garay, fundador de Santa-Fé y Buenos Aires. Con Ortiz de Zárate vinieron al Río de la Plata fray Luis Bolaños, que después compuso un catecismo en lengua guaraní y escribió el Arte y Diccionario de este idioma, que imprimieron más tarde los padres jesuitas, y el licenciado don Martín del Barco Centenera, que también escribió *La Argentina*, relación en verso de la conquista del Río de la Plata.

1573, Julio 6 — Don Gerónimo Luis de Cabrera, gobernador de la provincia del Tucumán, pone los cimientos de la ciudad de Córdoba, en el lugar llamado Pucará ó Suquiá, y dando á este territorio el nombre de Nueva Andalucía. El 11 de Marzo de 1574 el mismo Cabrera mueve la ciudad del Pucará al sitio que ocupa actualmente, y que llamaban los naturales Quizquizacate.

1573, Julio 6 — El mismo día que se fundó la ciudad de Córdoba se la dió por armas un castillo con siete banderas puestas á los costados de él, y al pié dos ríos caudalosos, uno delante del otro.

1573, Setiembre 17 — Don Gerónimo Luis de Cabrera, después de fundar á Córdoba del Tucumán, sigue descendiendo hasta los afluentes del Plata, con objeto de fundar una población que á la vez sirviera de puerto á las ciudades interiores, y al llegar al destruido fuerte de Sancti Spiritus, fundado por Gaboto en la confluencia del Carcarañá con el Paraná, lo denominó Puerto de Sau Luis, señalando como jurisdicción de Córdoba veinticinco leguas río abajo y otras tantas río arriba comprendiendo las próximas islas; pero don Juan de Garay que bajaba del Paraguay desconoció los derechos del conquistador Cabrera, y la fundación fué abandonada por ser hecha en territorio perteneciente á los conquistadores del Río de la Plata.

1573, Noviembre 15 — En el territorio indígena de las tribus de Calchines, mocoretaes y colastines y á la márgen del Cayastá, brazo del río Paraná, funda don Juan de Garay la ciudad de Santa-Fé de la Vera-Cruz. En 1652 la población se trasladó más al Sud, en la embocadura del río Salado, donde actualmente existe, cuya operación se terminó en 1660.

1574, Abril 19 — El general Luis de Fuentes, por comisión del virrey del Perú, don Francisco de Toledo, funda la ciudad de *San Bernardo de la Frontera* en el valle de Tarija en las provincias de las Chichas. Se la conoce actualmente con la denominación de *Tarija*, y aún cuando actualmente forma parte de la república de Bolivia, ha pertenecido siempre á la gobernación del Río de la Plata.

1576, Febrero 8 — Se dá permiso para la fundación de un hospital en la ciudad de Córdoba, cuya obra la lleva á cabo el teniente general de la provincia don Lorenzo Suarez de Figueroa; se le designan también las rentas para su sostenimiento.

1577, Noviembre 13 — Felipe II nombra para suceder á Gonzalo de Abreu Figueroa en el Gobierno del Tucumán á Hernando de Lerma. Como consecuencia de esa época de ambición, despotismo y sangre, Lerma hace morir á Abreu víctima de los rigores del tormento que le aplica, y Abreu había hecho asesinar á su antecesor el ilustre fundador de Córdoba, don Gerónimo Luis de Cabrera. Después Lerma, si no muere en manos de su sucesor Juan Ramirez de Velasco, vá á acabar sus días en una cárcel de Madrid, acusado, pobre y abandonado.

1578, Octubre 28 — Por cédula de Felipe II se autoriza al Obispo de Tucumán, fray Francisco Victoria, para que en su Ca-

tedral nombrase algunas dignidades. El dominicano Victoria había sido elegido para este obispado en 1576, y solo llegó á Santiago del Estero donde estaba la iglesia en 1580, según el padre Lozano. En cuanto á la fecha de la erección del Obispado, no la dá este historiador, y refuta lo que otros apuntan con anterioridad á la exaltación de fray Victoria, que fué su primer Obispo. En 1699 se trasladó el obispado á Córdoba.

1579, Julio 1° — En esta fecha se comienza el comercio libre del Río de la Plata con Sevilla y Cádiz con la costa del Brasil, entónces dependiente de España.

1580, Junio 11 — Don Juan de Garay funda la ciudad de Buenos Aires con el nombre de Trinidad, antes Puerto de Santa María (Vide Febrero 2 de 1535) en la esquina noroeste de la plaza principal (hoy denominada de la *Victoria*), cuya piedra cubierta por una plancha metálica puede reconocerse en la esquina de la actual catedral en donde se cruzan las calles de San Martín y Rivadavia.

1580, Octubre 20 — Por un auto de Juan de Garay, fundador de Buenos Aires, se señala como blasón municipal de esta ciudad un águila negra pintada al natural, con su corona á la cabeza, con una cruz colorada sangrienta saliendo de la mano, y con cuatro hijos debajo demostrando que los cria» (V. Octubre 5 de 1716).

1580, Octubre 24 — Fundada la ciudad de Buenos Aires en 11 de Junio de este año, Juan de Garay procede á la repartición de tierras, obligando á los donatarios á mantener la nueva población por el término de cinco años.

1582, Marzo 28 — En la ciudad de Santa-Fé tiene lugar la repartición de indios «que había en las provincias de la ciudad de la Trinidad (Buenos Aires) entre los capitanes que habían contribuido á su fundación.

1582, Abril 17 — El gobernador de Tucumán, Hernando de Lerma, á fin de contener á los indios calchaquíes y humahuacas, funda una ciudad entre los dos ríos Siancas y Sauces á la que dá el nombre de «Ciudad de Lerma en el valle de Salta, provincia del Tucumán». Hoy es la capital de la provincia de Salta, otros autores consignan la fundación en el mismo año por Gonzalo de Abreu y Figueroa.

1584, Febrero 1° — El colonizador Sarmiento funda los pueblos de Jesús y San Felipe en el Estrecho de Magallanes.

1585, Agosto 15 — Alonso de Vera y Aragón á quien llamaban «Cara de perro» para diferenciarlo de un primo suyo del mismo nombre, en una expedición que hace al Chaco por orden del Adelantado Juan Torres de Vera y Aragón, funda la Ciudad de Concepción de la Buena Esperanza en la ribera occidental del Bermejo, á los 26° 5' de latitud y 62 de longitud. Esta Ciudad fué destruida por los indios en 1632.

1585, Octubre 4 — El 27 de Setiembre de 1565 habíase fundado la primera Ciudad de San Miguel del Tucumán y no siendo conveniente en esta fecha hace la traslación de la Ciudad al lugar que hoy ocupa, el gobernador de la provincia don Francisco Mendoza Mate de Luna.

1587, Noviembre 20 — Por cédula del gobierno de España se permite á las colonias del Río de la Plata negociar directamente con la metrópoli, reconociéndoles la imposibilidad de acudir al mercado de Potosí, donde estaban obligadas á proveerse con inmensos sacrificios por la larga distancia y lo excesivamente caro de los artículos. Este privilegio duró muy poco, pues en 1594 y 1595 recrudecieron las prohibiciones, ordenándose nuevamente que si fuese posible no entrase ni saliese nada ni nadie por el Río de la Plata.

1588, Abril 3 — Alonso de Vera y Aragón (a) *Tupi* y por comisión de su tío el Adelantado don Juan Torres de Vera y Ara-

gón, funda en la costa oriental del Paraná la Ciudad de *San Juan de Vera de las siete Corrientes*.

1591, Mayo 20 — Juan Ramirez de Velasco, Gobernador de la antigua provincia de Tucumán, funda la ciudad de *Todos los Santos de la Nueva Rioja*.

1592, Agosto 14 — El mérito del descubrimiento de las islas Malvinas, ha sido reclamado por los portugueses, españoles, ingleses, holandeses y franceses. Américo Vespucio en su viaje de 1502 dice que vió una tierra inculta y árida mas allá de los 52° de latitud Sud, sin designar el Meridiano. Los españoles aseguran que el descubrimiento á los primeros navegantes que las donominaron Islas de Leones. El señor Roberto Greenhow, en una memoria sobre estas islas, á las que el gobierno argentino le dió importancia histórica, se expresa así: « La primera noticia de la existencia de las islas Malvinas que puede considerarse como clara está contenida en la relación de Juan Davis, comandante de uno de los buques de la escuadra inglesa enviado al Pacífico bajo las órdenes de Cavendish en 1591 escrita por Juan Lane, uno de la tripulación y publicada en Lóndres por Hakluyt en 1600. El escritor dice allí que después de intentar en vano entrar al Estrecho de Magallanes, fueron el 14 de Agosto de 1592 *arrojadas entre ciertas islas nunca antes descubiertas por ninguna relación conocida situadas cincuenta leguas ó mas de las orillas, al este y norte de los Estrechos*. El mismo Greenhow dá los datos siguientes: El 2 de Febrero de 1593 sir Ricar Howlins, creyéndose el primero en descubrir las, les puso su nombre. En 1599 también se creyó descubridor el holandés Sebaldus Van Weerat y se las llamaron Islas Sabaldinas. Después fueron visitadas estas islas por varios navegantes. En 1684 el pirata Cowley les dió el nombre de islas Pepy. En 1690 el Comandante inglés Stroug atravesando por el centro de ellas denominó á aquel punto Canal Faltaud. En 1764 Bougainville tomó posesión de ellas y forma una colonia nombrándolas Islas Maloninas que los españoles adoptaron llamándolas Malvinas. También algunos historiadores presumen que Magallanes las visitó en 1520 y poco después varios navegantes españoles (Véase el 3 de Febrero de 1764). *Efem. P. Rivas*.

1593, Abril 19 — El Capitán don Francisco de Argañarás y Murguía por orden y comisión del gobernador y justicia mayor de la provincia del Tucumán, don Juan Ramirez de Velasco, funda con todas las formalidades de estilo la Ciudad de Jujuy dándole primeramente el nombre de San Salvador de Velasco en el valle de Jujuy. En 1567 la habia fundado el capitan Gregorio Castañeda con el nombre de Nieva.

1594, Enero 28 — De tal modo entendia España el progreso de las colonias Sud-Americanas que Felipe II extiende una cédula ordenando que «si fuese posible» no entrase ni saliese nada, ni nadie por el Rio de la Plata, pretendiéndose así cortar su comercio directo con la Metrópoli, para que, como antes, tuviera que acudir al mercado de Potosí.

1594, Enero 28 — El Rey de España prohíbe la introducción de negros por el Rio de la Plata. En 1595 el mismo rey contrata con Pedro Gomez Reinol la introducción de esclavos á las Indias y por uno de los artículos del asiento se estableció, que pudiesen anualmente importarse seiscientos negros al Rio de la Plata. Desde esta época data la introducción de Africanos en esta parte de América.

1595, Febrero 16 — Fernando de Zárate comienza á levantar la fortaleza de Buenos Aires, confirmando á la vez en un documento público la segunda fundación de esta Ciudad en 1580.

1595, Noviembre 30 — El Rey de España Felipe II expide una segunda cédula ordenando nuevamente que «si fuese posible no «entrase ni saliese nada ni nadie por el Rio de la Plata».

1596, Setiembre 5 — Asume por segunda vez el gobierno del

Rio de la Plata Hernando Arias de Saavedra, por delegación de don Juan Ramirez de Velasco.

1603, Agosto 6 — El gobierno español expide una cédula prohibiendo á sus colonias de América comerciar con los extranjeros, no pudiendo hacer contratos de compras ni ventas con ellos.

1605, Agosto 1° — En esta fecha segun un manuscrito del D. don Saturnino Seguro, Francisco Viniora pidió se le admitiese como maestro de escuela en Buenos Aires; ofrecía llevar por enseñar á leer un peso y por escribir y contar dos pesos. Fué admitido. Parece que Viniora fué el primero que en dicha Ciudad se dedicó á la enseñanza. En otro manuscrito el señor Seguro agrega que en 28 de Julio de 1608 atento á no haber suficiente número de niños para enseñar, el Cabildo señaló á un nuevo preceptor, Felipe Arias de Mansilla, el estipendio de cuatro y medio pesos anuales por los que enseñase á leer y nueve por escribir.

1607, Noviembre 7 — El Cabildo de la Ciudad de Córdoba concede permiso al barbero Martín de Fonseca para que pueda ejercer las funciones de médico cirujano en virtud de no haber allí profesores de estas ciencias. Así lo habia solicitado y los informes que se tomaron de su saber fueron favorables.

1608, Diciembre 6 — El Cabildo de Buenos Aires y su Gobernador y Capitán General Hernandarias de Saavedra, manda medir los terrenos de casas, chacras y estancias que en 11 de Junio de 1580 se habían repartido á sus pobladores en la segunda fundación de la Ciudad llevada á cabo por don Juan de Garay (Véase el dia 10).

1608, Diciembre 10 — Los peritos que fueron nombrados en la reunión del Cabildo para la mensura de las tierras de Buenos Aires en 6 de este mes establecen que el rumbo seguido en las poblaciones fuera el nord-este sud-este. La mensura se hizo el 16 del mismo mes.

1608, Diciembre 16 — Con asistencia del Gobernador Saavedra y representante del Cabildo don Francisco Bernal y don Martín de Rodrigo, practican la mensura del ejido de Buenos Aires.

1609, Noviembre 8 — El Gobernador del Tucumán Juan Ramirez de Velasco funda la Ciudad de Talavera de Madrid en la márjen del Rio Salado. Hacia poco tiempo que se habia fundado á dos leguas de distancia una población con el nombre de Villa de Madrid de las Juntas, y sus habitantes fueron los primeros pobladores de la nueva Ciudad, abandonando aquella, como así mismo las de otra villa llamada Talavera del Esteco, que también se abandonó. Sin embargo, Talavera de Madrid, siguió llamándose Esteco.

1610, Julio 12 — Por una información que Diego Vega hace al Cabildo de Buenos Aires, consta que el 12 de Julio de 1610, entraron los primeros ingleses á esta ciudad. Parece que su procedencia tuvo lugar en el corsario inglés *Ricardo Aguiñes* que entró en el Pacífico en 1594 con dos navios siendo uno *La Linda* de porte de 40 cañones, pues aunque de Inglaterra habia sacado cuatro buques dos se habian perdido en una gran borrasca á la altura del Rio de la Plata. Habiendo este corsario cometido varias hostilidades en la costa de Chile, determinó el Virrey del Perú harcerlo perseguir por tres galeones armados al efecto dándole el mando á su cuñado don Baltasar de Castro y de la Cueva, hijo del Conde de Lemos, quien solo consiguió avistarlo á la altura de Cañate sin poderlo alcanzar á consecuencia de una tormenta deshecha que se produjo en tal circunstancia volviéndose al Callao de donde habia salido.

1613, Octubre 22 — Refiere el doctor Seguro que «el 22 de Octubre de 1613 sabiendo el Cabildo que venian tres abogados á Buenos Aires y considerando ser inútil su venida y aun perjudicial por los enredos que acarrean en los pueblos se acordó se intimase á estos tres letrados donde quiera que se les alcance que no vengan á esta Ciudad sin orden de su magestad ó real Audiencia.

1617, Noviembre 16 — Por cédula se establece la división territorial entre el Río de la Plata y el Paraguay, del modo siguiente: las provincias del Río de la Plata comprenderían á Buenos Aires Santa-Fé, Corrientes y Concepción del Bermejo, y la de Guaira (Paraguay) la Asunción, Guaira ó Ciudad Real, Villa Rica y Santiago de Jeréz.

1618, Setiembre 8 — El rey concede á los habitantes del Río de la Plata el despacho de dos buques por año de 100 toneladas cada uno, fundándose con tal motivo la aduana de Córdoba del Tucumán para cobrar el 50 por 100 de introducción.

1621, Agosto 8 — En virtud de una bula de Gregorio XV expedida el 8 de Agosto de 1621 á solicitud del Rey de España Felipe III en la cual concede facultad para que se puedan dar grados de bachiller, licenciado, maestro y doctor á los cursantes en los estudios de la compañía de Jesús en las islas Filipinas, Chile, Tucumán etc. se instala en la Ciudad de Córdoba de Tucumán su universidad empezando á funcionar desde 1622. La gloria de la iniciativa de esta célebre universidad, la primera que se fundó en el Río de la Plata, corresponde al Obispo Fray Fernando Trejo de Sanabria, natural del Paraguay.

1622, Mayo 12 — En virtud de una bula espedita por el papa Paulo V en 1620 á petición del Rey Felipe III el 12 de Mayo de 1622, se erige en Catedral la Iglesia mayor de Buenos Aires, siendo su primer Obispo Fray Pedro de Carranza de la órden del Carmen calzado y natural de Sevilla.

1635, Enero 9 — La comunidad de San Juan de Dios solicita permiso para fundar un hospital en Buenos Aires, lo que tiene lugar bajo el nombre de San Martín.

1659, Junio 18 — Para proteger una expedición á los valles de Calchaquí que había emprendido el de la antigua provincia del Tucumán, Don Alonso Mercado y Villacorta, para someter á los indios soblevados, el maestre de campo Nieva sale con un tercio de tropas de la Ciudad de Londres (Catamarca) y se interna en el valle; allí es atacado por numerosas indias de los bravos tolombones y pacciocas; pero defendiéndose bizarramente logra vencerlos siendo el héroe de esta jornada el jóven teniente Don Ignacio Herrera.

1661, Abril 6 — Por una real cédula se instituye la primera Audiencia en Buenos Aires, con independencia completa del Virrey del Perú creando así mismo un Gobernador y Capitán General de las Provincias del Río de la Plata y de las de Tucumán y Paraguay.

1661, Julio 5 — El Rey Felipe IV declara en una cédula ser Buenos Aires la Plaza de América más preferida de los extranjeros.

1671, Noviembre 29 — Siendo Gobernador de Jujuy Don Angel de Paredo organiza una expedición al Chaco al mando del maestre de Campo Don Juan de Amusátegui con objeto de escarmentar á los indios que hacían continuas depredaciones en la provincia. Amusátegui avanza en el desierto hasta 750 kilómetros de la Ciudad y regresa el 29 de Noviembre de 1671 dejando escarmentados á los indígenas. — Un poco más tarde el mismo Gobernador manda otra expedición á las órdenes de Don Diego Ortiz de Zárate, quien consiguió cautivar como dos mil indios y acabó de dejar tranquilo el país.

1679, Agosto 16 — Por una cédula real se autoriza la traslación de la Ciudad de San Juan de la Rivera de Londres al valle de Catamarca, lo que se realizó en 1683.

1680, Agosto 7 — Fundada la Colonia del Sacramento por los portugueses (1º de Enero) con el doble objeto de proteger el contrabando que se hacía con Buenos Aires y de usurpar ese territorio, el gobierno español del Río de la Plata les intima el desalojo; pero siendo esta intimación desatendida, manda una division com-

puesta de tropas é indios misioneros, que la toma por asalto desmantelando inmediatamente sus fortificaciones. Esta fué la primera hazaña militar de los criollos argentinos.

1683, Julio 5 — El general Don Juan Pérez de Zurita, Gobernador del Tucumán fundó en 1558 en el valle de Cuimmivil la Ciudad de Catamarca, llamándola San Juan de la Rivera de Londres la que reedifican Juan Ramirez de Velasco en 1582, Francisco de Luna en 1593, los calchiquies la destruyeron mas tarde y en 1607 la edifica el Gobernador Alonso de Rivera; pero en el alzamiento de los indios en 1627 fué destruida y reedificada por Gerónimo Luis de Cabrera en 1633; destruida nuevamente y sus habitantes anduvieron largo tiempo vagando hasta que el Gobernador Don Fernando de Mendoza Mate de Luna le dá asiento definitivo en este día con el nombre de San Fernando de Catamarca, dando así cumplimiento á una Cédula de 16 de Agosto de 1679 y teniendo por pobladores á los habitantes de Londres.

1684, Febrero 11 — El Ayuntamiento de Catamarca procede con todas las formalidades de derecho, al deslinde y amojonamiento de su territorio estableciendo sus limites. La Ciudad había sido fundada el 5 de Julio de 1683.

1708, Agosto 14 — Llega á Buenos Aires el padre Luis Feuillé religioso misionero de la Academia de Ciencias de París y botánico del rey, comisionado por éste para la determinación astronómica de algunos puntos del globo.

1715, Febrero 6 — Por una cláusula del tratado de paz celebrado en Utrech, el rey de España Felipe V cede á Portugal la Colonia del Sacramento en la Banda Oriental del Río de la Plata en calidad de rescate dentro de un término dado.

1715, Julio 24 — Por órden del padre provincial de los jesuitas de la Asunción del Paraguay, se embarca el padre José de Arce, para el Chaco, con objeto de explorarlo y adquirir noticias de algunos misioneros que se habían internado en los bosques con iguales propósitos; pero éstos ya habían sido asesinados por los indios payaguaés.

1716, Octubre 5 — Felipe V expide en una cédula datada en el palacio del Buen Retiro (España) el título de *Muy noble y leal Ciudad de Buenos Aires* á cuyo título se anexa un escudo de armas con dos navios anclados en un mar espumoso plateado y una paloma volando sobre un fondo celeste, la cual simboliza el Espíritu Santo. Con la fundación de estas armas deja de tener representación el escudo creado por Garay.

1721, Octubre 13 — Sale de Santa-Fé una columna para expedicionar en el Chaco contra los indios. Esta expedición fué desgraciada.

1727, Setiembre 8 — En la Ciudad de Santa-Fé nace el doctor don Baltasar Maziel. Murió en Montevideo el 2 de Enero de 1788.

1730 — La Tenencia de gobierno de Santa Fé envía colonos á Entre-Ríos y fundan la Bajada Grande (hoy Ciudad del Paraná) en la márjen izquierda del rio de ese nombre.

1735, Enero 5 — Hallándose el Gobernador de la antigua provincia del Tucumán en completo desacuerdo con el Cabildo de Salta, descuidaron el servicio de la frontera y los indios comarcanos hacen una irrupción en el valle de Salta, llevando por todas partes la desolación y la muerte.

1733, Setiembre 15 — El Gobierno del Paraguay había estado en manos de los comuneros por algun tiempo y al recibirse del mando don Manuel Agustín de Ruyloba trata de establecer algunas reformas contrarias á aquellos por lo que el 15 de Setiembre de 1733 le hacen una revolución y lo asesinan.

1735, Marzo 30 — El gobernador de Buenos Aires don Bruno Mauricio de Zabala marchó al Paraguay en Noviembre de 1734 á

castigar á los rebeldes y después de vencerlos en Tabati y otros puntos, hace su entrada en la Asunción en 30 de Marzo de 1735; consolidado el orden pone al frente del gobierno al capitán Don Martín José de Echauri, y regresa á Buenos Aires poco después.

1736, Diciembre 18 — Muere en Buenos Aires el virtuoso Obispo fray Juan de Arregui, natural de esta Ciudad.

1744, Diciembre 30 — Por real cédula de esta fecha se ordena al gobernador del Río de la Plata que se envíen misioneros jesuitas que prediquen el evangelio á los indios patagones, pampas y serranos que habitan desde el Cabo San Antonio hasta el Estrecho de Magallanes.

1745, Diciembre 25 — Tiene lugar en Buenos Aires la ceremonia de la instalación del convento de Monjas Catalinas, fundado en virtud de real cédula de 27 de Octubre de 1717.

1748, Diciembre 20 — Los padres betlemitas se reciben del Hospital de Buenos Aires, reformado en virtud de real cédula de 23 de Setiembre de 1745 sobre el terreno del que existía llamado San Martín.

1749, Mayo 25 — Nace en Córdoba el Dean Don Gregorio Funes, historiador y político. Falleció el 10 de Enero de 1829.

1750, Enero 13 — España y Portugal habian sostenido cuestiones y guerras á causa de sus pretensiones á los territorios limítrofes de sus posesiones en América y con objeto de hacer cesar éstas, acuerdan un tratado por el cual se establecen los límites respectivos de las colonias de ambos países en el Nuevo Mundo, reconociéndose el dominio absoluto por parte de España en las dos márgenes del Río de la Plata.

1750, Junio 6 — Por disposición del gobernador de la antigua provincia del Tucumán, coronel Don Juan V. Martínez de Tineo, se hace una entrada general al interior del Chaco lográndose reducir varias tribus. En tiempo del gobierno de Tineo se hicieron treinta y tres corridas generales, se levantaron seis fuertes y se fundaron cinco reducciones.

1751, Marzo 14 — Nómbrase el primer gobernador español en Montevideo, cuya Ciudad se declaró plaza de armas, perteneciendo con su territorio al gobierno general del Río de la Plata. Desempeñó el cargo de gobernador el coronel Don Joaquín de Viana.

1751, Mayo 12 — Se confiere al gobernador de Buenos Aires el derecho de *vender bulas*.

1752, Setiembre 1º — Se dá comienzo á la demarcación de límites de las posesiones de Portugal y España en América.

1754, Octubre 16 — Se aprueba por una real cédula la fundación en Buenos Aires de la Hermandad de Caridad. Esta institución tuvo su origen en 1727, en circunstancias que una terrible epidemia desolaba la Ciudad, siendo los cadáveres de los pobres que morían en las calles y plazas, conducidos sacrilegamente hasta los enterratorios atados á las colas de los caballos. Estas horribles escenas inspiraron á Don Juan Alonso González la idea de fundar la Hermandad de Caridad y asociándose á otros vecinos ya viajando, ya pidiendo limosna por las calles, realiza tan humanitario pensamiento. Y para que no faltase nada á su sublime abnegación, no teniendo la Hermandad como costear un Capellán y siendo él viudo resuelve tomar el estado de sacerdocio para atender también bajo este nuevo carácter á los desgraciados que había tomado bajo su amparo. Este ilustre varón murió en 1768 y la Hermandad se suprimió en 1822.

1759, Junio 19 — Nace en el Ciudad de Buenos Aires el respetable patriota Don Gervasio Antonio de Posadas, primer director supremo de las Provincias Unidas. Murió en la misma Ciudad el 2 de Julio de 1833.

1760, Abril 29 — El rey de España ordena se entierren gratuitamente los pobres, pues los curas daban lugar á que los comiesen los cerdos y otros animales porque no se les abonaban los derechos parroquiales.

1762, Setiembre 29 — El Capitán General y Gobernador de la provincia de Buenos Aires, Don Pedro de Ceballos, al frente de 2,000 hombres pone el primer sitio á la Colonia del Sacramento ocupada por las tropas portuguesas al mando del brigadier Vicente da Silva de Fonseca.

1762, Octubre 1º — Don Pedro de Ceballos sitia en forma la plaza de la Colonia del Sacramento ocupada por fuerzas portuguesas.

1762, Octubre 30 — Después de un reñidísimo combate capitulan los portugueses en esta fecha entregando la Colonia á los españoles.

1763, Enero 6 — Una escuadra Anglo-Portuguesa ataca á la Colonia del Sacramento. Defendida por el General Don Pedro de Ceballos y después de dos horas de combate, el triunfo se declara por las armas españolas.

1763, Febrero 10 — Ajústase entre España y Portugal el tratado llamado de la Paz de Paris, volviendo la Colonia del Sacramento al poder de los portugueses.

1764, Febrero 3 — El Almirante Juan Byron en nombre del gobierno Británico toma posesión de las islas Malvinas, quien como los demás navegantes ingleses las apellidan Falkland. Al puerto donde desembarca le dá el nombre de Egmont, puerto que había sido visitado y poblado el año anterior por el marino francés Bougainville que le llamó puerto de la Cruzada.

1766, Octubre 2 — Por real orden del Gobierno español datada en San Idelfonso, se manda fundar una Colonia en la Tierra del Fuego (Cabo de Hornos) reconocida por los naufragos del buque *Concepción de Curruchea*.

1767, Marzo 27 — El oficial Felipe Ruiz de la Puente desembarca y toma solemne posesión de las islas Malvinas á nombre del Gobierno de España y en virtud de un convenio realizado por esta nación con el marino Bougainville.

1767, Julio 3 — Por orden del Rey Carlos III, Don Francisco de Paulo Bucarelli expulsa á los Jesuitas del Tucumán, Buenos Aires y Paraguay.

1770, Junio 3 — Nace en Buenos Aires el general Manuel Belgrano, guerrero de la independencia y patriota eminente.

1770, Junio 10 — Los ingleses mandados por el capitán Farmer, capitulan y entregan las islas Malvinas al capitán de navio Madariaga encargado por el gobernador de Buenos Aires, señor Bucarelli, de hacerles desalojar el puerto Egmont que ocupaban desde 1766. Estas islas fueron abandonadas por los ingleses en 1774.

1771, Enero 21 — El Rey de España manda que se retribuya á los ingleses el puerto Egmont con toda la artillería que tenía cuando la tomó el jefe español Madariaga por orden de Bucarelli.

1771, Febrero 7 — Real orden mandando cumplir la del 21 de Enero por haberlo acordado así los gobiernos de España é Inglaterra en reparación de haberse hecho desalojar á cañonazos ese puerto á los ingleses.

1771, Setiembre 16 — Urdañeta, comandante español, cumple la Real Orden del 7 de Febrero, entregando al capitán Blott de la marina inglesa el puerto Egmont, pero sin que esto pueda afectar la cuestión de derecho anterior de soberanía de las islas Malvinas.

1772, Junio 29 — En Córdoba tiene lugar un horrible incendio que reduce á cenizas la iglesia, sacristía y parte del Convento de San Francisco.

1773, Marzo 4 — En la Ciudad de Buenos Aires nace el general Don José Rondeau, guerrero de la independencia. El 18 de Noviembre de 1845 dejó de existir en la Ciudad de Montevideo.

1773, Setiembre 22 — El número de alumnos que asisten á las escuelas públicas en esta fecha en la Ciudad de Buenos Aires es de mil doce jóvenes, teniendo la población solo 24.205 almas segun el censo oficial de 1778, lo que dá una proporción de 41.81 por mil.

1774, Junio 8 — Don Gerónimo Matorras, gobernador del Tucumán, sale á expedicionar al Chaco con una fuerte división. Después de avanzar 240 leguas hasta Cangayé, reúne á los caciques de las tribus Mocovies y Tobas, bajo el comando en jefe del famoso Paiguin y firman una paz y sometimiento al Rey de España, el 29 de Julio. La expedición habia encontrado el 22 del mismo mes, tres leguas mas adelante de Cangayé unos torreones y murallas, vestigios ruinosos de un antiguo pueblo de Cristianos fundado por Don Angel Paredo el año 1670.

1774, Junio 13 — Nace en Buenos Aires el general Don Antonio González Balcarce. El 5 de Agosto de 1819 deja de existir en la misma Ciudad este ilustre general dejando un nombre glorioso y muchas páginas brillantes en la historia patria.

1774, Noviembre 3 — Nace en Buenos Aires el Dr. José Valentin Gomez. Rector de la Universidad, Catedrático de filosofía en el Colegio de San Carlos, orador, político, etc.; falleció el 20 de Setiembre de 1833.

1775, Noviembre 20 — Se instala en Buenos Aires el Colegio de Huérfanos con doce de éstos, siendo su rectora Doña Teresa Bazán y su fundador Don Francisco Alvarez Campana.

1776, Agosto 8 — Se expide la real cédula constituyendo en virreinato á las colonias del Rio de la Plata, nombrándose Virrey al general Don Pedro de Ceballos, antes su gobernador general.

1776, Octubre 2 — Por real orden se manda á Don Francisco de Paula Bucarelli, proceda al establecimiento de una colonia en la Tierra del Fuego.

1776, Noviembre 13 — Sale de Cadiz (España) Don Pedro de Ceballos nombrado primer Virrey del Rio de la Plata: viene al frente de una expedición compuesta de 9 á 10,000 hombres de tropas lucidas, conducidos en 117 buques, contándose 20 de guerra entre éstos.

1777, Febrero 20 — Llega á la isla de Santa Catalina (Brasil) el primer Virrey del Rio de la Plata, Don Pedro de Ceballos. (v. 1776 Nov. 13).

1777, Junio 22 — En Foxford, pueblo de Irlanda situado á las márgenes del Moy, nace el ilustre marino argentino Almirante Guillermo Brown.

1777, Julio 31 — En la ciudad de la Rioja nace don Pedro Ignacio Castro Barros. Abrazó la carrera eclesiástica, fué signatario del acta de la independencia argentina y desempeñó varios puestos públicos. Aunque patriota y de talento, tuvo en su contra un exagerado celo religioso.

1777, Setiembre 13 — A los 23° 15' de latitud Sur fundan la misión y pueblo de Zenta en el gran Chaco los padres Manuel Concha y José Ocaña.

1777, Octubre 1° — Celébrase con Portugal en San Ildefonso (España) otro tratado bajo las mismas bases del dominio de España en el Plata ajustados en 1750 (V. 1750 Enero 13).

1777, Noviembre 6 — El virrey don Pedro de Ceballos, por sí y á petición del Cabildo declara libre el comercio del Rio de la Plata con la península y las demás colonias, abriendo sus puertos á las naves mercantes españolas y permitiendo así mismo la franca introducción de mercaderías ultramarinas á Chile y al Perú.

1778, Febrero 25 — Nace en Yapeyú, territorio de Misiones, el general don José de San Martín, ilustre prócer de la Independencia y fundador de las Repúblicas Argentina, Chilena y Peruana.

1778, Marzo 22 — Por real orden se determina fundar en Buenos Aires una Universidad, lo que no se lleva á efecto por esta época.

1778, Junio 12 — Parte para España el virrey don Pedro de Ceballos dejando en el poder á don Juan José de Vertiz y de Salcedo, uno de los más progresistas virreyes del Rio de la Plata.

1778, Julio 26 — Por real cédula se ordena al virreinato de Buenos Aires se funden dos establecimientos para la pesca de la ballena, uno en la Bahía sin fondo y otro en la Bahía de San Julián, próximas al Estrecho de Magallanes.

1778, Setiembre 23 — Nace en Buenos Aires el Dr. Mariano Moreno, político, orador, etc., secretario de la 1ª Junta revolucionaria. Falleció en el mar en 4 de Marzo de 1811.

1778, Noviembre 10 — En la ciudad de Jujuy nace el doctor don Teodoro Sánchez Bustamante, signatario del acta de la independencia. Murió en 1851, en Santa Cruz de la Sierra.

1778, Diciembre 15 — Juan de la Piedra, encargado por el gobierno de España para explorar la Patagonia, sale con tal objeto de Montevideo al frente de una expedición (V. 1779 Enero 7, Febrero 22 y Marzo 28).

1778, Diciembre 16 — Deja de existir en la ciudad de Córdoba (España) don Pedro de Ceballos, donde se habia establecido con objeto de reponer su salud, hallándose alojado en una celda del convento de San Francisco. La muerte de este bizarro y noble español, cuya espada habia conquistado tanta gloria en sus campañas al Brasil, fué muy sentida en el virreynato del Rio de la Plata (V. 1778, Junio 12).

1779, Enero 7 — El piloto don Juan de la Piedra, á fines de 1778 se hace á la vela del puerto de Montevideo, y el 7 de Enero del siguiente año las naves españolas dan fondo en la bahía de San José, en la costa patagónica, en ochenta brazas de agua (V. Febrero 22).

1779, Febrero 22 — El piloto don Juan de la Piedra, explorando la Patagonia, halla la barra y embocadura del Rio Negro, remontando el rio (V. 1779, Marzo 28).

1779, Marzo 28 — El piloto don Juan de la Piedra se hace á la vela en la bahía San José en busca de la barra y desembocadura del Rio Negro, encontrando ésta el dia 22 de Febrero, y remontando el rio hace exploraciones hasta el 28 de Marzo, que regresó á San José.

1779, Agosto 7 — Siendo virrey en Buenos Aires el caballero don Juan José Vertiz y Salcedo, se funda la casa de niños expósitos en dicha ciudad. Su primer administrador fué don Martín de Sarratea, y la primera niña que entró se llamó Felicianita Manuela.

1779, Setiembre 3 — En Buenos Aires se proclama la guerra que la corte de España sostenía contra la Gran Bretaña.

1779, Diciembre 19 — Un rayo incendió un gran depósito de pólvora que existía á inmediaciones de Buenos Aires en el lugar conocido por la Convalecencia, y que contenía tres mil quinientos quintales tomados á los portugueses en Santa Catalina y la Colonia del Sacramento por las tropas vencedoras del virrey del Rio de la Plata, don Pedro de Ceballos.

1780, Marzo 6 — Se toma posesión en nombre de S. M. C. del puerto de San Gregorio y su jurisdicción, por haberlo así dispuesto el virrey de las provincias del Rio de la Plata. Este territorio se halla en la costa de la Patagonia á los 45° de latitud sud.

1780, Marzo 22 — Nace en Buenos Aires el general don José

Matias Deogracias Zapiola, guerrero de la Independencia. Su muerte acaeció en la misma ciudad el 29 de Junio de 1874.

1780, Abril 1° — Don Antonio Biedma, por disposición del virrey del Río de la Plata, toma posesión del puerto de San Julián, de su terreno, entradas y salidas y demás pertenencias adyacentes en nombre de S. M. Católica. Este territorio se halla situado en la costa de la Patagonia á los 49° 20' de latitud Sud.

1780, Mayo 20 — En la ciudad de Buenos Aires nace el eminente estadista don Bernardino Rivadavia. Murió en Cádiz el 2 de Setiembre de 1845, y sus restos fueron desembarcados en Buenos Aires el 20 de Agosto de 1857.

1780, Mayo 23 — A nombre del rey de España se toma posesión de Puerto Deseado y su jurisdicción.

1780, Mayo 27 — El piloto Villarino que por orden del virrey de Buenos Aires había salido el 25 de Abril á explorar el río Colorado en la región patagónica, regresa de su expedición habiendo hecho algunas observaciones importantes.

1780, Junio 2 — El coronel don Francisco Gabino Arias, comisionado por el virrey de Buenos Aires, emprende una expedición exploradora al interior del Chaco, siguiendo la idea del explorador Matorras, á quien había acompañado en su expedición de 1744 (8 de Junio). Arias, que ya había conseguido la amistad de los indios Cangayés, se presentó en el presidio de San Fernando, de donde sale el 2 de Junio y llega hasta el Bermejo, cuya costa occidental sigue en su exploración, hasta que acampa en las inmediaciones de Lacangayé (*Laguna traga gente*), porque, según la tradición de los indios, allí había habido un terremoto que sumergió una gran población de naturales, abriendo la tierra en grietas). (Véase 1780, Diciembre 16).

1780, Octubre 6 — La imprenta fué introducida en el Río de la Plata por los Jesuitas á fines del siglo XVII ó á principios del XVIII; pero según el general don Bartolomé Mitre, se hizo en esta fecha la primera imprenta en Buenos Aires. En las Misiones jesuíticas del Uruguay y Alto Paraná ya se imprimía en 1703.

1780, Diciembre 16 — El coronel don Francisco Gabino Arias, en una expedición que hace al interior del Chaco, funda el pueblo de San Bernardo á inmediaciones del río Bermejo. (Véase 1781, Enero 31).

1781, Enero 31 — El coronel don Francisco Gabino Arias en una expedición que hizo al interior del Chaco, funda el pueblo de Lacangayé en las inmediaciones del río Bermejo, regresando á Buenos Aires ocho meses después habiendo conseguido en sus expediciones consolidar la paz con algunas tribus.

1782, Enero 28 — La corte de España publica la ordenanza de intendencias para el Río de la Plata, quedando dividido el gobierno del virreynato en ocho, que las componían La Paz, Cochabamba, Charcas, Potosí, Buenos Aires, Córdoba, Salta y el Paraguay, formando las cuatro primeras el Alto Perú y las otras cuatro el territorio argentino.

Con el establecimiento de la nueva república de Bolivia (10 de Julio de 1825), se segregaron del gobierno del Río de la Plata para formar parte de aquella, La Paz, Cochabamba, Charcas y Potosí.

1782, Setiembre 28 — El piloto don Basilio Villarino sale del Cármen de Patagones á reconocer el río Negro hasta su nacimiento.

1782, Noviembre 5 — El piloto don Francisco Biedma, que por orden del gobierno de Buenos Aires exploraba la costa sud de la Patagonia, sale del puerto de San Julián en donde había estado en 1780, y se interna tierra adentro en dirección al sudoeste siendo guiado por una partida de indios con su cacique á la cabeza.

1783, Febrero 18 — Don Tomás de Rocamora mandó con esta fecha al virrey el plano del terreno elegido para la fundación del primer pueblo de los tres por él fundados en Entre-Ríos, y que denominó San Antonio de Gualeguay.

1783, Mayo 7 — Nace en la ciudad de Buenos Aires el general don Miguel Estanislao Soler, guerrero de la Independencia. La reputación militar de este benemérito general, coloca su nombre entre aquellos que más se distinguieron en la época de la emancipación. Su fallecimiento tuvo lugar en la misma ciudad el 23 de Setiembre de 1849.

1783, Junio 25 — Con esta fecha don Tomás de Rocamora dá cuenta al virrey del Río de la Plata que ha fundado un pueblo en el territorio de Entre-Ríos bajo la denominación de *Nuestra Señora de la Concepción del Uruguay*.

1783, Julio 12 — Se funda la primera escuela de enseñanza primaria en la ciudad de San Luis, capital de la provincia argentina del mismo nombre. Fué preceptor de ella don Rafael Miguel Vilches, con la dotación de 200 pesos anuales.

1783, Agosto 4 — Por real cédula la ciudad de Salta es erigida en capital de la intendencia de Salta que comprendía á Tucumán, Santiago del Estero, Catamarca, Jujuy, Nueva Oran y Puna.

1783, Octubre 20 — Don Tomás de Rocamora, comisionado por el virrey de Buenos Aires, don Juan José de Vertiz, dá cuenta de haber fundado la ciudad de Gualeguaychú en Entre-Ríos.

1783, Noviembre 3 — Siendo virrey del Río de la Plata el progresista don Juan José Vertiz y Salcedo, se instala el colegio de San Carlos en Buenos Aires para estudios mayores.

1783, Diciembre 11 — Vertiz, virrey de Buenos Aires, por resolución del rey de España de 1° de Agosto, ordena á don Félix de Iriarte, gobernador de San Julián, abandone esa bahía, sin que esto significara renunciar á su dominio.

1785, Mayo 3 — Nace en la ciudad de Buenos Aires el eminente patriota y estadista doctor don Vicente López y Planes, autor del himno nacional argentino, que puso en música don Blas Pereda.

1787, Junio 11 — En la ciudad de Buenos Aires nace el coronel don Manuel Dorrego, guerrero de la independencia é ilustre víctima de la guerra civil, fusilado en Navarro por orden de Lavalle el 13 de Diciembre de 1828.

1788, Enero 2 — Muere en Montevideo el esclarecido argentino doctor don Juan Baltasar Maciel. (V. 1727, Setiembre 8).

1788, Agosto 7 — Los comisionados geógrafos don José María Cabrer por España y el astrónomo don Joaquín Félix de Fonseca por Portugal, reconocen y estudian el gran Salto del río Paraná, latitud 24° 40' 20". Esta catarata, que es un portento de la naturaleza, se desprende de una altura de noventa y ocho varas y media, teniendo un ancho de doscientas setenta y seis.

1788, Setiembre 1° — Nace en Buenos Aires el eminente patriota don Tomás Guido, en cuya ciudad falleció el 14 de Setiembre de 1866.

1791, Marzo 25 — Concluidas las costosas y grandes reparaciones en la fábrica del templo de la catedral de Buenos Aires, se abre al público con suntuoso aparato.

1791, Junio 14 — El piloto de la real armada de España, Andrés Oyarvide y Chagas, navegando por el Alto Paraguay llega al río Piquiriguazú, que descubre á los 26° 43', y en un árbol de la montaña donde nace, escribe: «*Fundamenta ejus in montibus sancti Piquiri Guazú — 14 Junio 1791*».

1791, Setiembre 9 — En la ciudad de Córdoba nace el general don

José María Paz, guerrero de la independencia y conspicuo actor en la guerra social de la Argentina.

1792, Agosto 29 — Bajo el cuidado y dirección de don Juan José Vélez, alcalde perpétuo de la Hermandad de Caridad, se abre en la ciudad de Córdoba el Hospital de mujeres.

1793, Marzo 30 — Nace en Buenos Aires el general y dictador de la República Argentina, Juan Manuel Rosas.

1793, Noviembre 26 — Nace en la ciudad de Salta el doctor Facundo Zuviria, ilustrado escritor y hombre público. Murió en la misma ciudad el 19 de Agosto de 1861.

1784, Enero 30 — Créase por real orden el consulado de Buenos Aires, que fué el primer centro en donde germinaron las primeras ideas de independencia comercial y política del Rio de la Plata. (Véase Junio 2).

1794, Junio 1º — De la Villa del Pilar de Mombucú sale una expedición al cargo del capitán don Onofre Jara con objeto de hacer un estudio para hacer un camino hasta Salta á través del Chaco y ponerlo en comunicación con el Paraguay. La expedición llega el 4 de Julio al Fuerte de San Fernando de Salta; el 29 del mismo mes se pone en marcha de regreso, y el 20 de Agosto arriba al fuerte San Antonio, á la orilla del rio Paraguay.

1794, Junio 2 — Instalado el consulado con carácter de Gobierno en Buenos Aires, tiene su primera sesión según el acta «bajo la protección del poder divino por la intercesión de la Virgen Maria en su purísima Concepcion, patrona de España é Indias, para que inspirase su insuficiencia».

1794, Agosto 31 — Fundación de Oran. Siendo Gobernador de la antigua provincia del Tucumán don Gerónimo Matorras, el Coronel don Ramón García Pizarro funda la Ciudad de Nueva Oran en el fértil valle de Zenta, sobre el Rio Bermejo.

1797, Enero 27 — En el valle de la Carolina, provincia de San Luis, nace don Juan Crisóstomo Lafinur, filósofo, poeta, músico y publicista; ciñó también una espada para guerrear en los primeros tiempos de la independencia.

1799, Setiembre 18 — Por una Real Orden se crea en Buenos Aires un tribunal protomedicato, colocando á su cabeza al facultativo doctor don Miguel O'Gorman. La primera instalación de este tribunal había tenido lugar en 1780.

1800, Diciembre 1º — Se reorganiza la Universidad de Córdoba bajo el nombre de Real Universidad de San Carlos de Nuestra Señora de Monserrat, excluyéndose la cooperación de las órdenes religiosas.

1800, Diciembre 30 — Nace en Buenos Aires el Coronel don Manuel de Olazabal, guerrero de la Independencia. Las campañas de Olazabal le valieron seis honrosas condecoraciones.

1801, Marzo 1º — En cumplimiento de una Real Cédula de 18 de Setiembre de 1799, se abre en Buenos Aires con nueve alumnos el primer curso público de anatomía. Lo dictó el licenciado don Agustín Eusebio Fabre.

1801, Abril 1º — En la Ciudad de Buenos Aires sale á luz el primer periódico del Rio de la Plata por la imprenta de los Niños Expósitos cuyo título es *Telégrafo Mercantil, Rural, Político, Económico é Historiográfico del Rio de la Plata*, fundado y redactado por el Coronel don Francisco Antonio Cabello y Mesa quien había fundado en Lima en 1790 el primer periódico que se publicó en la América del Sud.

1801, Setiembre 16 — Anúnciase en el *Telégrafo Mercantil* la apertura de la Escuela de Dibujo bajo la dirección de don José de Salas, alumno de la Real Academia de San Fernando.

1801, Octubre 18 — En el departamento del Uruguay (Entre-Rios)

nace el benemérito general don Justo José de Urquiza, que falleció asesinado en su palacio de San José (Uruguay) el 11 de Abril de 1870.

1802, Febrero 24 — El Caballero Eduardo Howard miembro de la Real Sociedad Británica, lee, en sesión de esta fecha, una memoria sobre ciertas sustancias rocáreas y metálicas que se dice han caído del cielo en diferentes épocas sobre la tierra inclinándose á creer que las grandes masas de hierro encontradas en el Chaco, á setenta leguas de Santiago del Estero, en un lugar llamado por los naturales «Otumpa» en el siglo anterior son de origen meteórico por la circunstancia de contener níquel y cobalto.

1802, Marzo 1º — Por real cédula de 18 de Setiembre se ordena la creación en Buenos Aires de una «Escuela de Medicina» y en la fecha tiene lugar su apertura, bajo la dirección del doctor don Cosme Argerich.

1802, Mayo 3 — Nace en la provincia de Buenos Aires don Manuel Alejandro Pueyrredon, guerrero de la Independencia. Desde muy joven se había puesto al servicio de la patria.

Su muerte tuvo lugar en el Rosario de Santa Fe el 10 de Noviembre de 1865, dejando varias memorias históricas sobre las campañas libertadoras de los ejércitos argentinos en que había tomado una parte activa.

1802, Setiembre 1º — Aparece en Buenos Aires el núm. 1º del periódico el *Semanario de Agricultura, Industria y Comercio* publicado por el Dr. don Hipólito Vieites. (Duró hasta 1807).

1806, Abril 7 — Luis de la Cruz, oficial del Ejército Español, sale del fuerte Ballenar en la provincia de la Concepción de Chile para hacer un viaje de exploración hasta Buenos Aires atravesando el desierto en línea recta. Cuando llegó á Melincué supo que los ingleses ocupaban á Buenos Aires y que el virrey Sobremonte se había refugiado en Córdoba; entonces cambió de itinerario dirigiéndose á esta Ciudad.

1806, Junio 10 — Penetra en el Rio de la Plata una escuadra inglesa al mando de Sir Home Popham con intención de conquistar á Buenos Aires.

1806, Junio 24 — Aparece la escuadra inglesa en la Ensenada de Barragán (costa Sud de Buenos Aires) simulando un desembarco.

1806, Junio 25 — La escuadra inglesa abandona la Ensenada de Barragán y en Quilmes á pocas millas de la capital del virreinato desembarca sus tropas compuestas de 1600 á 1800 hombres al mando del Mayor General Sir Guillermo Carr Berresford con objeto de apoderarse de la Ciudad de Buenos Aires. El virrey Sobremonte no atinaba á tomar medidas y se refugia en Córdoba.

1806, Junio 27 — Berresford al frente de sus tropas, toma posesión de la fortaleza y Ciudad de Buenos Aires, casi sin oposición alguna. «Yo he visto en la plaza, dice el doctor don Mariano Moreno, llorar muchos hombres por la infamia con que se les entregaba, y yo mismo he llorado más que otro alguno cuando á las tres de la tarde del 27 de Junio de 1806 ví entrar 1560 hombres ingleses que, apoderados de mi patria, se alojaron en el fuerte y demás cuarteles de esta Ciudad».

1806, Junio 28 — Apoderado el general Berresford de la Ciudad de Buenos Aires, enarbola solemnemente en la fortaleza el pabellón de la Gran Bretaña, saludándolo la artillería de mar y tierra.

1806, Julio 2 — Dueño de Buenos Aires el ejército inglés, los generales en jefe de las fuerzas de mar y tierra dan un bando ofreciendo á la población de mar y tierra toda clase de seguridades.

1806, Julio 23 — Así que el ejército inglés á las órdenes del general Berresford se apoderó de Buenos Aires, el capitán de navío don Santiago Liniers y Bremón, francés de nacimiento y naciona-

lizado en España en cuyo servicio ocupaba el puesto de capitán del Puerto de la Ensenada se había negado á prestar juramento de obediencia á las armas de S. M. B. pasó á Montevideo á proponer al Gobernador Huidobro la reconquista de la Ciudad y en este día sale con 600 hombres y entre ellos 100 catalanes dirigiéndose por tierra á la Colonia del Sacramento, donde debía encontrar más auxilios y una flotilla para trasportarlos á la costa occidental del Río de la Plata.

1806, Agosto 1^o — Con objeto de reconquistar á Buenos Aires, ocupada por los ingleses, en Pedriel á tres leguas de la ciudad se reunían y organizaban los patriotas; pero una columna que sale de Buenos Aires á las órdenes del General Berresford los ataca y en el combate que sostienen son vencidos completamente.

1806, Agosto 3 — Con las tropas que sacó de Montevideo el Capitán de navío Don Santiago Liniers y con nuevos recursos encontrados en la Colonia, se embarca en este puerto con los expedicionarios, ocupando 25 buques que el Capitán de fragata de la marina española Don Juan Gutiérrez de la Concha había armado á la ligera y toma rumbo hácia el Paraná de las Palmas.

1806, Agosto 4 — El Mayor General Berresford, gobernador de hecho de Buenos Aires, expide un decreto declarando la libertad de comercio al igual de las demás colonias inglesas, en la parte del Río de la Plata donde ondeaba el pabellón Británico. El mismo día desembarca Liniers con su expedición en el pueblo de las Conchas, donde se le reúnen gran número de criollos y españoles para la reconquista de Buenos Aires.

1806, Agosto 10 — Liniers, jefe de las tropas auxiliares de Montevideo que habían sido aumentadas considerablemente al desembarcar en las Conchas, llega hasta los suburbios de Buenos Aires y desde los corrales de «Miserere» intima la rendición de la plaza al jefe inglés Berresford que la ocupaba.

Este rechazó la intimación y acepta el combate.

1806, Agosto 11 — Los infantes de Liniers apoyados por las caballerías mandadas por el Comandante Don Juan Martín Pueyrredón, atacan á las tropas inglesas en las calles de la Ciudad de Buenos Aires. Después de un día de pelea consiguen los primeros apoderarse de la mayor parte de la Ciudad, obligando á los ingleses á reconcentrarse en la plaza principal.

1806, Agosto 12 — En las primeras horas de la mañana se reanuda el combate suspendido el día anterior. Los patriotas consiguen reconquistar la Ciudad palmo á palmo, tomando por último la plaza donde se había atrincherado el enemigo, al que obliga á rendirse á discreción, teniendo que entregar la bandera de la conquista. Así concluyó la aventura del General Berresford y la primera invasión inglesa á Buenos Aires. — En 1808 se dió á esta plaza el nombre de Plaza de la Victoria conmemorando este suceso.

1806, Setiembre 6 — Los ingleses al mando de Berresford que invadieron á Buenos Aires, se habían entónces apoderado de su tesoro, sacándolo del pueblo de Luján á donde lo guardaban las autoridades del país. Ese tesoro fué conducido á Londres y paseado por las calles en triunfo el 6 de Setiembre de 1806 y depositado en el Banco Inglés, precisamente cuando hacía cerca de un mes que las tropas inglesas habían sido rendidas también en las calles de Buenos Aires. Los invasores se habían apoderado como de millón y medio, pero lo que llevaron al Banco solo alcanzaba á un millón ochenta y seis mil doscientos ocho pesos fuertes.

1806, Setiembre 17 — El Rey de Inglaterra no conociendo aun la rendición de Berresford, declara en Consejo de Ministros conquistada la Ciudad de Buenos Aires y sus dependencias.

1806, Octubre 28 — Sin embargo de haber sido rendido Berres-

ford (12 de Agosto) en Buenos Aires y haber en un todo fracasado la conquista de aquella Ciudad, el almirante Popham permaneció con la escuadra inglesa bloqueando los puertos del Río de la Plata. Más tarde habiendo recibido auxilio de fuerza de tierra y mar el 28 de Octubre se presenta frente á Montevideo y ataca la plaza, pero es rechazado por las fuerzas españolas que la defendían bajo las órdenes del general don Pascual Ruiz Huidobro. Dos días después los ingleses se apoderan de Maldonado para hacer allí el centro de sus operaciones contra Montevideo.

1806, Diciembre 22 — La Corte de España prohíbe á sus colonias de América contratar con los extranjeros ni venderles metales ni piedras preciosas, ni frutos, ni comprarles cosa alguna bajo pena de vida. Esta prohibición ya se había hecho en cédula de 6 de Agosto de 1603.

1807, Enero 14 — Cuando llegó á Inglaterra la noticia de la toma de Buenos Aires por Berresford, sale de allí una fuerza al mando del general Samuel Auchmuty con objeto de reforzar la ciudad conquistada, pero al entrar en el Río de la Plata éste con la idea de la conquista y aumentadas sus fuerzas con otras que habían llegado del Cabo de Buena Esperanza se propone apoderarse de Montevideo. El día 14 intima rendición á la plaza y es rechazada.

1807, Enero 16 — En esta fecha desembarca con 6000 hombres en el Buceo el general Auchmuty derrotando á las tropas que se le oponen.

1807, Enero 20 — Los españoles de Montevideo vuelven á sufrir otra nueva derrota huyendo el virrey Sobremonte que mandaba la caballería.

1807, Enero 26 — Los ingleses pusieron sitio á Montevideo y en este día la bombardean pero infructuosamente.

1807, Febrero 3 — En este día es tomada por asalto la Ciudad de Montevideo después de una heroica resistencia dirigida por el Gobernador y general español don Pascual Ruiz Huidobro.

1807, Febrero 17 — Por una cédula real el obispo de Salta, separando del de Córdoba las jurisdicciones de Salta, San Miguel de Tucumán, Santiago del Estero, San Ramón de Nueva Orán y Jujuy agregándole todo el de Tarija de la Intendencia de Potosí que pertenecía al obispado de Charcas.

1807, Febrero 23 — En la ciudad de Buenos Aires nace el doctor don Florencio Varela. Su patriotismo y sus grandes talentos, lo hicieron uno de los hombres más espectables de su época.

El 20 de Marzo de 1848 fué asesinado en Montevideo por un asesino comprado por sus enemigos políticos.

1807, Junio 14 — El general inglés Crawford llega á Montevideo con una fuerza veterana á formar parte de la expedición *para reducir á la provincia de Buenos Aires al dominio de S. M. B.* según las instrucciones del gabinete inglés dadas á Withelocke el 5 de Marzo.

1807, Junio 17 — Sale del puerto de Montevideo el convoy inglés que conducía la expedición á las órdenes del general Whiteloke para apoderarse por segunda vez de Buenos Aires.

1807, Junio 24 — Fondea frente al puerto de la Ensenada de Barragán el convoy á las órdenes de Whitelocke compuesto de ochenta embarcaciones, entre buques de guerra y transportes, haciendo ondear el pabellon de la Gran Bretaña.

1807, Junio 28 — Desembarcan en la Ensenada de Barragán 10.000 soldados ingleses á las órdenes del Teniente General Sir John Whitelocke con objeto de tomar por segunda vez á la Ciudad de Buenos Aires.

1807, Julio 2 — Los ingleses se apoderan de los Corrales de

Miserere (hoy plaza 11 de Setiembre) donde sostienen un combate y derrotan á las fuerzas de la plaza mandadas por el capitán general Liniers. Pero esa misma noche el Alcalde de primer voto don Martín Alzaga, uno de los españoles de mas prestigio de la colonia, organiza la defensa de la Ciudad reanimando con ejemplar actividad y un valor á toda prueba.

1807, Julio 3 — Vencedores los ingleses en Miserere, el general Whitelocke que acababa de ocupar con su ejército todos los suburbios de Buenos Aires, intima la rendición de la plaza. Los jefes de la defensa rechazan con brio la intimación, y en ausencia del general Liniers, que aún no había regresado á la ciudad después de su descalabro del dia anterior, el alcalde D. Martín Alzaga contesta al general inglés que no estaba dispuesto á rendirse.

1807, Julio 4 — El general Whitelocke vuelve por segunda vez á intimar la rendición de la plaza ocupando con su ejército muchas de las calles de Buenos Aires; pero Liniers que ya se hallaba al frente de la defensa, rechaza enérgicamente la intimación.

1807, Julio 5 — Rechazadas las dos intimaciones de rendición, el general Whitelocke hace avanzar su ejército por las calles de Buenos Aires, pero las milicias de la ciudad, el vecindario y alguna tropa española, se defienden bravamente bajo las órdenes de Liniers. Los ingleses sufren pérdidas horribles, quedando tres mil hombres de baja entre muertos, heridos y prisioneros.

1807, Julio 6 — El combate en las calles de Buenos Aires entre las fuerzas nacionales y las tropas inglesas que se había suspendido la noche anterior, vuelve á reanudarse con encarnizamiento entre ambos contendientes; los ingleses son completamente vencidos, y se rinden bajo capitulación.

1807, Julio 7 — Se ratifica la capitulación hecha el dia anterior por el ejército inglés que mandaba el general Whitelocke debiendo aquel recibir sus prisioneros y evacuar la ciudad y su territorio en el término de 48 horas, y entregar antes de dos meses la plaza de Montevideo, donde flameaba el pabellón de la Gran Bretaña.

1807, Julio 13 — Se hacen á la vela del puerto de Buenos Aires los capitulados ingleses en los dias 6 y 7. La escuadra la mandaba el contra-almirante Murray, y se dirige á Montevideo, que ocupaban las armas de la Gran Bretaña.

1807, Julio 14 — Nace en Buenos Aires el célebre literato Ventura de la Vega. Su muerte acaecida el 29 de Noviembre de 1865 tiene lugar en España donde se había educado, y cuya corte fué teatro de su gloria.

1807, Setiembre 9 — Las fuerzas inglesas al mando del general Whitelocke, desalojan completamente esta ciudad de conformidad á lo capitulado en Buenos Aires, entregándole la plaza al brigadier español don Javier Elio.

1807, Setiembre 11 — Los ingleses entregan la plaza de Montevideo al Coronel Elio en virtud de la capitulación firmada el 7 de Julio.

1807, Diciembre 24 — Es presentada al Cabildo de Buenos Aires una lámina de Plata con inscripciones de oro, que la ciudad de Oruro (Alto Perú) ofrece á la heroica ciudad por sus triunfos sobre los ingleses.

1808, Agosto 13 — Llega á Buenos Aires monsieur de Santse-nay, comisionado del emperador Napoleón I con proposiciones para que se aceptase la autoridad de su hermano José Bonaparte que había sido proclamado rey de España por la influencia poderosa de las armas francesas. El comisionado es recibido por el virrey en sesión secreta con el Cabildo, pero lo mandó retirarse inmediatamente á Montevideo. El enviado francés no consiguió su objeto.

1809, Enero 1º — Los españoles que no eran adictos á don Santiago Liniers en Buenos Aires, se lanzan á la revolución á los gritos de *¡Junta! Junta como las de España! Abajo el francés Liniers!* llevando por jefe al alcalde de primer voto don Martín de Alzaga.

1809, Mayo 10 — Nace en la ciudad de Buenos Aires el distinguido literato y crítico notable doctor don Juan Maria Gutiérrez. Falleció en la misma ciudad en la noche del 25 de Febrero de 1878.

1809, Julio 30 — Don Baltasar Hidalgo de Cisneros, antiguo jefe de una de las divisiones navales que se habían batido gloriosamente en Trafalgar, hace su entrada en Buenos Aires en calidad de virrey del Rio de la Plata, después de haberse recibido del mando, en su nombre, el mariscal Nieto.

1809, Agosto 22 — Cisneros, virrey de Buenos Aires, remite al rey de España tres alpacas, tres vicuñas y dos llamas de raza pura, y tres alpacas-vicuñas mestizas y otras tres alpacas-llamas procedentes del Perú, animales que no eran conocidos en España.

1809, Setiembre 30 — Fecha de la notable representación de los hacendados de Buenos Aires, redactada por el Dr. don Mariano Moreno, la que obtuvo despacho favorable apesar de las resistencias del Cabildo y del Consulado.

